

# CATÁLOGO DE Experiencias de Ecoturismo

EN LA RED NATURA 2000  
EN **CASTILLA  
LA MANCHA**

Naturalmente  
espectacular...





**Proyecto:**

ECOTURISMO EN LA RED NATURA 2000 EN CASTILLA – LA MANCHA

**Financia:**

UNIÓN EUROPEA. FEADER. Europa Invierte en las Zonas Rurales  
Ministerio de Agricultura, Pesca y Alimentación  
Consejería de Agricultura, Ganadería y Desarrollo Rural

**Coordinador:**

Asociación para el Desarrollo Sostenible del Valle de Alcudia

[www.valledealcudia.net](http://www.valledealcudia.net) / 926 483 400

**Socios participantes:**

Asociación Grupo de Desarrollo Rural de la Sierra de Alcaraz y Campo de Montiel (SACAM)  
Grupo de Acción Local Sierra del Segura  
Asociación de Desarrollo Cabañeros-Montes Norte "Entrepárques"  
Asociación para el Desarrollo del Alto Guadiana Mancha  
Asociación Promoción y Desarrollo Serrano [PRODESE]  
Asociación Desarrollo Rural Molina de Aragón-Alto Tajo  
Asociación para el Desarrollo de la Campana de Oropesa [ADECOR]  
Asociación para el Desarrollo Integrado del territorio "Montes Toledanos"

[www.sacam.org](http://www.sacam.org) / 967 360 420  
[www.sierradelsegura.com](http://www.sierradelsegura.com) / 967 417 011  
[www.entrepárques.com](http://www.entrepárques.com) / 926 781 408  
[www.altoguadianamancha.org](http://www.altoguadianamancha.org) / 926 855 004  
[www.cederprodese.org](http://www.cederprodese.org) / 969 281 914  
[www.molina-altotajo.com](http://www.molina-altotajo.com) / 949 832 453  
[www.campanadeoropesa.com](http://www.campanadeoropesa.com) / 925 431 160  
[www.montesdetoledo.net](http://www.montesdetoledo.net) / 925 348 583

**Entidades colaboradoras:**

Secretaría de Estado de Turismo  
Club de Ecoturismo en España  
Dirección General del Medio Natural y Biodiversidad. Consejería de Desarrollo Sostenible  
Dirección General de Turismo, Comercio y Artesanía. Consejería de Economía, Empresas y Empleo

**Diseño y Maquetación:**

El Sombrero Verde

[www.elsombreroverde.es](http://www.elsombreroverde.es)



**Ecoturismo**  
Red Natura 2000  
**Castilla-La Mancha**

---



# CASTILLA LA MANCHA



BUSCA TU EXPERIENCIA

ÍNDICE COMARCAS

ÍNDICE EMPRESAS

## Descubre lo mejor de la Naturaleza

Te invitamos a conocer, recorrer y disfrutar de la naturaleza protegida de **Castilla-La Mancha**, a través de una selección de experiencias de ecoturismo en espacios protegidos de la Red Natura 2000. Un abanico de actividades ofrecidas por empresas turísticas comprometidas con la conservación de la biodiversidad. Descubrirás los paisajes mejor conservados de 9 comarcas que son la esencia rural de esta región. Las experiencias se enmarcan en el producto **"Ecoturismo en España"**, y van dirigidas a cualquier persona interesada en conocer el sobresaliente patrimonio natural y cultural de los espacios protegidos castellano-manchegos. Han sido configuradas por pequeñas empresas turísticas ubicadas en estos espacios, con la ayuda de los Grupos de Acción Local que trabajan en cooperación para luchar contra la despoblación de estas atractivas comarcas rurales.

Con una ubicación privilegiada en el centro de la Península Ibérica, ocupando buena parte de la meseta interior, y surcada por ríos tan importantes como el Tajo, Guadiana, Júcar o Segura, Castilla-La Mancha es uno de los territorios más extensos de nuestro país que cuenta con una **gran diversidad de paisajes**. Las estepas y llanuras se interrumpen con montañas, bosques, montes, cultivos y humedales, en un perfecto mosaico de ecosistemas que sirven de refugio a una **excepcional biodiversidad**. Casi la mitad de su extensión está cubierta por naturaleza en estado puro, albergando un inmenso patrimonio de espacios naturales protegidos como el famoso Parque Nacional de Cabañeros, Parque Nacional de las Tablas de Daimiel, numerosos Parques Naturales, Reservas y Monumentos, así como Zonas Especiales para la Protección de las Aves y Conservación [ZEPA y ZEC], de la reconocida Red Natura 2000.



BUSCA TU EXPERIENCIA



ÍNDICE COMARCAS

ÍNDICE EMPRESAS



Entre sus **innumerables atractivos naturales**, podemos destacar el característico monte mediterráneo, los infinitos bosques de sierras y sistemas montañosos, las vastas estepas cerealistas con singulares especies de flora y fauna, así como los humedales, ríos y tablas fluviales de gran importancia ecológica. Visitando estos espacios se pueden admirar incontable variedad de plantas y observar emblemáticas aves [rapaces, carroñeras, esteparias, forestales y acuáticas], algunas tan amenazadas como el águila imperial ibérica o el buitre negro. Pero también podemos disfrutar de joyas como el lince ibérico, grandes herbívoros como los ciervos y jabalíes, así como mamíferos carnívoros, reptiles, anfibios e invertebrados únicos. Todo bajo unos impresionantes cielos nocturnos de calidad Starlight certificada, que garantiza la óptima observación de cuerpos celestes durante sus maravillosas noches estrelladas.

Pero la aventura no tendría sentido sin contemplar el **imprescindible patrimonio cultural, histórico y artístico** que enriquece estas tierras. La multitud de civilizaciones que han pasado por este territorio de fronteras, han dejado un importante legado que configura sus encantadores municipios y las formas de vida de sus habitantes. Desde el arte rupestre de los primeros asentamientos, hasta las manifestaciones artísticas más contemporáneas, convierten a Castilla-La Mancha en un excepcional destino ecoturista donde sumergirse en fiestas y tradiciones, descubrir oficios perdidos y artesanías, revivir grandes obras literarias y cinematográficas, o saborear quesos, vinos y una exquisita gastronomía. No te lo puedes perder, déjate llevar y disfruta de lo que es **Naturalmente Espectacular...**



# Busca tu Experiencia de Ecoturismo en Castilla-La Mancha

## Valle de Alcudia y Sierra Madrona

QUERCUS ET ASTRA .....	14
ALMA NATURALEZA SALVAJE .....	15
ALMA INSÓLITA .....	16
DESCUBRE LOS PAISAJES Y SABORES DEL MADROÑO EN SIERRA MADRONA .....	17
ENTRE PLEITAS Y ZEPAS .....	18
DESCUBRE UNA VILLA ROMANA Y LOS CIELOS DEL VALLE DE ALCUDIA .....	19
RECORRE LOS PAISAJES ESENCIALES DEL VALLE DE ALCUDIA .....	20
VIVIENDO LA PREHISTORIA EN FAMILIA .....	21

## Alto Guadiana Mancha

TABLAS DE DAIMIEL. DESTINO CERCANO .....	24
DESCUBRIMOS EN FAMILIA LASTABLAS DE DAIMIEL .....	25

## Molina de Aragón - Alto Tajo

EL RÍO QUE NOS LLEVA .....	28
PASTORES Y QUESOS EN EL ALTO TAJO .....	29
LA BANDA SONORA DEL ALTO TAJO EN OTOÑO .....	30
BIRDING ALTO TAJO .....	31
CESTA Y SETAS EN EL ALTO TAJO .....	32
LAS RAÍCES DEL ALTO TAJO .....	33
LAS NOCHES ESTRELLADAS DEL ALTO TAJO .....	34
PAJAREANDO POR EL TAJO .....	35
PALO VA! RECORRE EL ALTO TAJO Y CONOCE EL OFICIO DE LA GANCHERÍA .....	36
TRUFITURISMO EN EL ALTO TAJO .....	37

## Campana de Oropesa

FOTOGRAFÍA Y CONSERVACIÓN DEL ÁGUILA IMPERIAL IBÉRICA .....	40
DESCUBRE LAS RAPACES IBÉRICAS Y PARTICIPA EN SU CONSERVACIÓN .....	41

## Entreparques

COLORES Y SENSACIONES EN EL BOSQUE MEDITERRÁNEO .....	45
---	----

## Montes de Toledo

SENTIR LA FAUNA Y FLORA DEL MONTE MEDITERRÁNEO .....	48
DESCUBRIENDO LOS TESOROS ESCONDIDOS DE LOS MONTES DE TOLEDO .....	49

## Serranía de Cuenca

MIRANDO HACIA ARRIBA. DESCUBRE LOS CIELOS ENCANTADOS DE LA SERRANÍA DE CUENCA .....	53
--	----

## Sierra del Segura

DESCENSO SENSORIAL DEL RÍO SEGURA .....	56
LAS PLANTAS Y SUS USOS TRADICIONALES EN LA SIERRA DEL SEGURA .....	57
ESCALADA, PLANTAS Y DESCANSO EN ELCHE DE LA SIERRA .....	58
LA SIERRA DEL SEGURA BAJO TUS PIES .....	59
PANADER@ POR UN DÍA .....	60
DESCUBRE EL NACIMIENTO DEL RÍO MUNDO-HUECO DE LOS CHORROS .....	61

## Sierra de Alcaraz y Campo de Montiel

EL TOP 10 DE AVES DEL CAMPO DE MONTIEL .....	64
FOTOGRAFÍA EL CIELO Y LAS ESTRELLAS DE LOS CALARES DEL MUNDO .....	65

Explora de manera interactiva toda la información disponible en el catálogo, navegando con los botones entre experiencias, comarcas y empresas. También podrás ampliarla pulsando los enlaces que llevan a las páginas WEB de las experiencias, así como los contactos de las empresas.

TIPOLOGÍAS DE  
ECOTURISMO EN  
ESTE CATÁLOGO  
(DESCRIPCIÓN  
DE LOS ICONOS)



Observación  
de la naturaleza



Flora



Fauna



Aves  
(birdwatching)



Fotografía



Astroturismo



Cultural



Taller /  
Familiar



Ecotouring



Ecoactivo

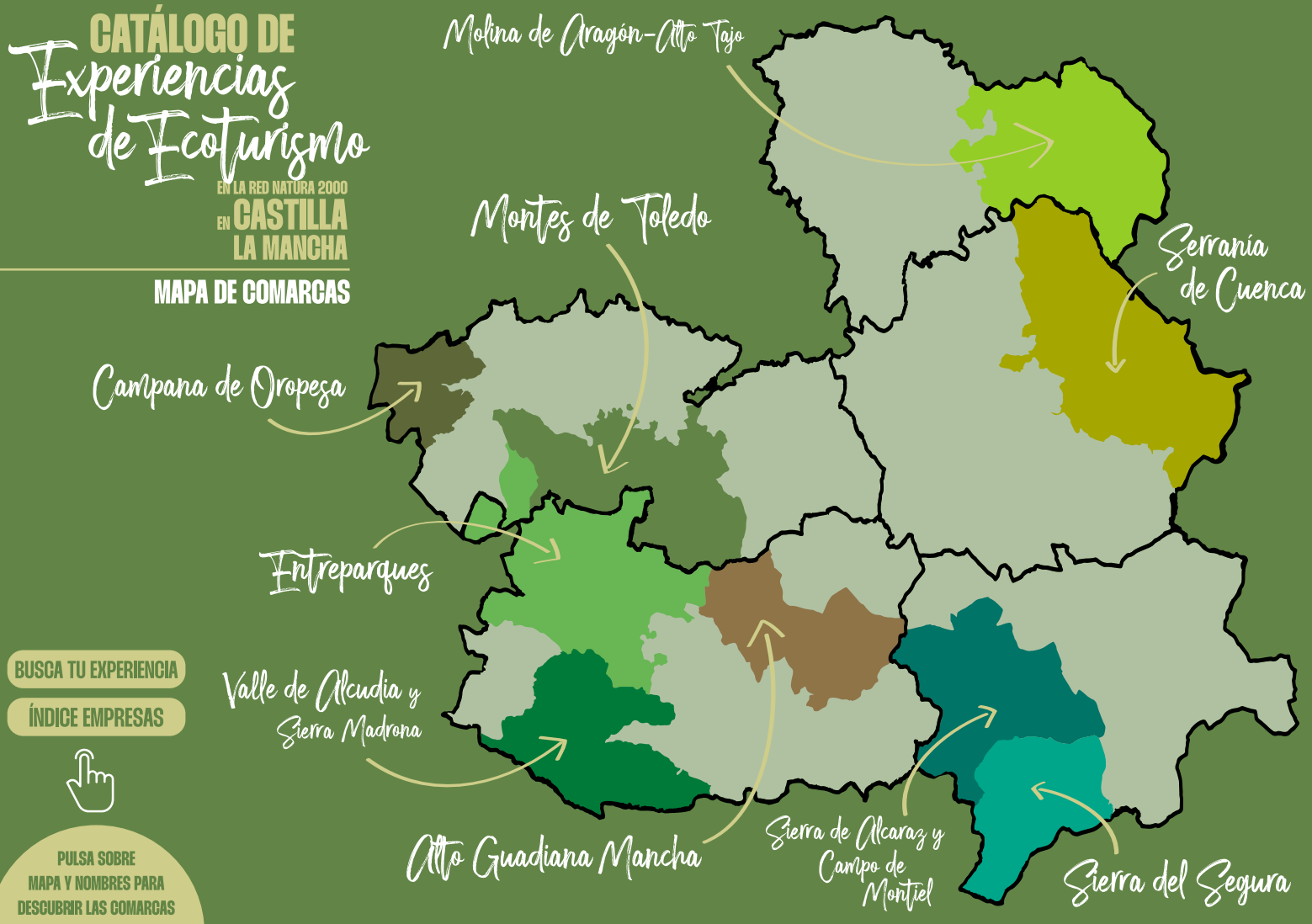


Gastronomía

# CATÁLOGO DE Experiencias de Ecoturismo

EN LA RED NATURA 2000  
EN **CASTILLA**  
**LA MANCHA**

## MAPA DE COMARCAS



Molina de Aragón-Alto Tajo

Montes de Toledo

Serranía de Cuenca

Campana de Oropesa

Entreparques

Valle de Alcudia y Sierra Madrona

Alto Guadiana Mancha

Sierra de Alcaraz y Campo de Montiel

Sierra del Segura

BUSCA TU EXPERIENCIA

ÍNDICE EMPRESAS



PULSA SOBRE MAPA Y NOMBRES PARA DESCUBRIR LAS COMARCAS

# EXPERIENCIAS DE ECOTURISMO EN LA RED NATURA 2000 EN CASTILLA-LA MANCHA



BUSCA TU EXPERIENCIA


ÍNDICE COMARCAS

ÍNDICE EMPRESAS

**Castilla-La Mancha** ofrece al visitante un inigualable y completo destino ecoturístico donde el viaje por sus espacios naturales permite conocer, interpretar y disfrutar de sus valores patrimoniales, al tiempo que se aprecia y contribuye de forma práctica a su efectiva conservación, sin generar impactos sobre el medio y repercutiendo positivamente en el desarrollo de su población local. Este catálogo reúne una serie de experiencias ecoturísticas que permiten recorrer diferentes comarcas y conocer sus principales recursos de manera sostenible, ofreciendo una verdadera reconexión con la naturaleza mientras se descubren y aprecian los tesoros más valiosos de este extenso territorio.

Su excepcional patrimonio natural se refleja en la gran cantidad de espacios protegidos incluidos en la **Red Natura 2000**, la principal apuesta de la Unión Europea para la conservación de la biodiversidad. Es la mayor red de espacios protegidos del planeta y ocupa casi la quinta parte de la superficie terrestre comunitaria, teniendo Castilla-La Mancha una buena representación de ellos. Su objetivo es contribuir a la conservación a largo plazo de los hábitats naturales europeos, la flora y fauna silvestres que albergan, y frenar la pérdida de biodiversidad que amenaza los servicios ecosistémicos para las actividades y sostenimiento de la vida humana. Debemos entender que su deterioro supone unos enormes costes para la sociedad, muy superiores a los que se requieren para su conservación.

Dentro de esta importante red se ha implantado un **Sistema de Reconocimiento de la Sostenibilidad del Turismo de Naturaleza en la Red Natura 2000 (SRSTNRN2000)**, que diferencia a los espacios que se esfuerzan por integrar esta sostenibilidad y conservar los valores naturales en la gestión de su uso público, así como a las empresas turísticas que cumplen con estos requisitos para una efectiva y práctica conservación de los mismos. De esta manera se crean y ofertan interesantes experiencias ecoturísticas en torno a la sostenibilidad, mejorando la satisfacción de las personas que visitan estos espacios, y garantizando la existencia de un turismo respetuoso que fomente la conservación del territorio mediante el desarrollo local.

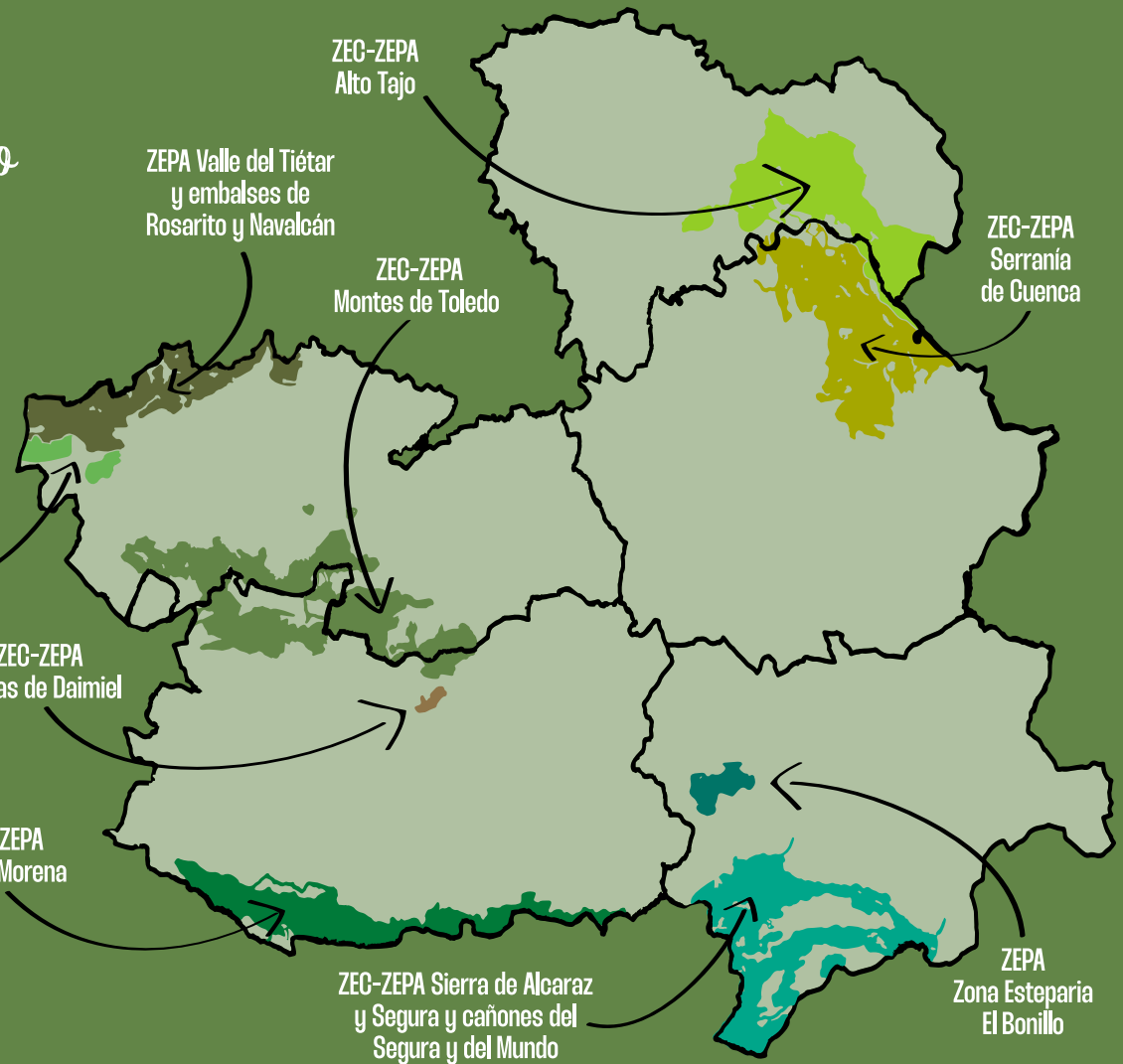




# CATÁLOGO DE Experiencias de Ecoturismo

EN LA RED NATURA 2000  
EN **CASTILLA LA MANCHA**

## MAPA RED NATURA 2000



BUSCA TU EXPERIENCIA

ÍNDICE COMARCAS

ÍNDICE EMPRESAS



PULSA SOBRE MAPA Y NOMBRES PARA DESCUBRIR RED NATURA 2000



# CATÁLOGO DE Experiencias de Ecoturismo

EN LA RED NATURA 2000

EN **CASTILLA  
LA MANCHA**





# VALLE DE ALCUDIA Y SIERRA MADRONA

## Naturaleza con mucha Historia

En el límite sur de la provincia de Ciudad Real, nos encontramos con tres grandes unidades naturales, cuya riqueza paisajística cautiva de un solo vistazo: el macizo de Sierra Madrona, la Sierra de la Umbría de Alcudia y el Valle de Alcudia. Un extenso territorio que alberga importantes valores patrimoniales donde poder disfrutar de una auténtica experiencia ecoturística.

La gran variedad de formaciones rocosas y su interesante geología, han permitido la existencia y conservación de importantes bosques, dehesas y matorrales con encinas, alcornocos, rebollos y quejigos, así como manchas de enebrales y brezales, o frondosos bosques de galería en sus cursos fluviales. Una diversidad de paisajes que alberga numerosas especies de animales, entre las que destacan lince ibérico, águila imperial ibérica, águila perdicera, buitre negro, cigüeña negra, pequeños carnívoros, peces o incluso murciélagos protegidos.


Esta excepcional biodiversidad se complementa con la existencia de yacimientos arqueológicos visitables, importantes muestras de arte rupestre, patrimonio minero y trashumante ligados a la economía tradicional de la zona, e innumerables representaciones culturales entrelazadas con las vidas de sus pueblos y las costumbres de sus habitantes. Un destino ideal para reencontrarnos con la cultura rural a través de las tradiciones y formas de vida que desde siempre han estado en estrecho contacto con la naturaleza.



BUSCA TU EXPERIENCIA

ÍNDICE COMARCAS

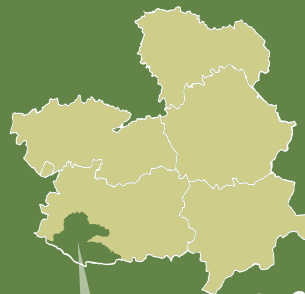

ÍNDICE EMPRESAS



BUSCA TU EXPERIENCIA

ÍNDICE COMARCAS

ÍNDICE EMPRESAS



# PUNTOS DE INTERÉS

*No te lo puedes perder:*

- / Los numerosos senderos y miradores del **Parque Natural del Valle de Alcudia y Sierra Madrona**: 150.000 hectáreas de naturaleza casi virgen que te asombrarán por su impresionante biodiversidad, buen estado de conservación y alto valor paisajístico.
- / Los espectaculares **cielos nocturnos Starlight** y el **avistamiento de aves**, como la colonia de cernicalos primillas del casco histórico de Almodóvar del Campo, la única ZEPA Urbana de toda Castilla-La Mancha.
- / Las magníficas muestras de **arte rupestre esquemático** como la **Peña Escrita**, enclavadas en parajes inolvidables con vistas panorámicas.
- / Los vestigios del **importante patrimonio minero arqueológico**, como atestiguan las **Minas del Horcajo** o la famosa antigua **ciudad romana de Sisapo**.

## MUNICIPIOS

Abenójar, Almodóvar del Campo, Argamasilla de Calatrava, Brazatorlas, Cabezarados, Cabezarrubias del Puerto, Fuencaliente, Hinojosas de Calatrava, Mestanza, San Lorenzo de Calatrava, Solana del Pino y Villamayor de Calatrava.



ASOCIACIÓN PARA EL DESARROLLO SOSTENIBLE  
VALLE DE ALCUDIA

# Quercus et Astra

Parque Natural Valle de Alcudia y Sierra Madrona  
ZEC-ZEPA Sierra Morena



## DESCRIPCIÓN

Sumérgete con nosotros en una experiencia que no olvidarás bajo los cielos del Valle de Alcudia y Sierra Madrona. Yacimientos arqueológicos, pasado minero y encinas centenarias nos deleitarán mientras nos trasladamos a los hitos más singulares de la zona, donde los visualizaremos / fotografiaremos junto a uno de los mejores cielos de Europa.

## SERVICIOS INCLUIDOS *[varias modalidades]*

- / Alojamiento en habitación doble + Desayuno
- / Planificación de la actividad
- / Taller fotográfico / observación astronómica
- / Visita guiada localidad
- / Picnic atardecer en lugar elegido para la actividad
- / Guía experto en fotografía y astrofotografía
- / Telescopio astronómico
- / Monitor Starlight

**ALMA WILD NATURE**

629 390 779

almawildnature@gmail.com  
www.almawildnature.com



**MÁS INFORMACIÓN**



**BUSCA TU EXPERIENCIA**

**ÍNDICE COMARCAS**

**ÍNDICE EMPRESAS**



# Alma Naturaleza Salvaje

Parque Natural Valle de Alcudia y Sierra Madrona  
ZEC-ZEPA Sierra Morena



ÉPOCA  
Todo el año



Tipología

## DESCRIPCIÓN

El Parque Natural del Valle de Alcudia y Sierra Madrona nos ofrece una biodiversidad única. Adéntrate con nosotros en una de nuestras rutas con vehículos 4x4 para intentar divisar el vuelo de especies emblemáticas como el Águila imperial ibérica, la Cigüeña negra o el Águila perdicera. Intentaremos observar los movimientos siempre sigilosos del Lince ibérico, además de otros mamíferos y aves que no dejaran de sorprendernos con sus movimientos en plena Naturaleza Salvaje. Al final del verano tenemos la posibilidad de disfrutar la berrea del ciervo, cuando los grandes machos bajan del monte para afrontar una lucha sin cuartel. Más tarde, bien entrado el otoño, las grullas hacen acto de presencia en el destino deleitándonos con sus vaivenes en los majestuosos amaneceres y atardeceres que podemos presenciar. ALMA Naturaleza Salvaje...!!!



Flexible



1 / 4 px.



Adaptado a  
Familias



DESDE  
100 € / px.

## SERVICIOS INCLUIDOS *[varias modalidades]*

- / Planificación de la actividad
- / Rutas 4x4
- / Hides fotográficos (según modalidad y disponibilidad)
- / Guía experto en fotografía
- / Material óptico

### ALMA WILD NATURE

629 390 779

almawildnature@gmail.com  
www.almawildnature.com



MÁS INFORMACIÓN



BUSCA TU EXPERIENCIA

ÍNDICE COMARCAS

ÍNDICE EMPRESAS



# Alma Insólita

Parque Natural Valle de Alcudia y Sierra Madrona  
ZEC-ZEPA Sierra Morena



Tipología



Flexible



1 / 4 px.



Adaptado a  
Familias



DESDE  
100 € / px.

## DESCRIPCIÓN

Alcudia y Madrona se fusionan para que aparezca ALMA Insólita. Descubre los lugares más representativos del territorio con nuestras rutas de día completo en vehículos 4x4, teniendo acceso a lugares poco accesibles será necesario en muchos casos realizar los últimos tramos a pie, para así observar y fotografiar los paisajes más espectaculares. Realizamos la ruta a tu medida, nosotros te indicamos cuándo es la época recomendada para visitar y fotografiar dichos lugares según las características del lugar, épocas del año y condiciones meteorológicas.

## SERVICIOS INCLUIDOS *(varias modalidades)*

- / Planificación de la actividad
- / Rutas 4x4
- / Guía experto en fotografía y el entorno
- / Material óptico
- / Taller fotográfico

## ALMA WILD NATURE

629 390 779  
almawildnature@gmail.com  
www.almawildnature.com




MÁS INFORMACIÓN



BUSCA TU EXPERIENCIA

ÍNDICE COMARCAS

ÍNDICE EMPRESAS





# Descubre los paisajes y sabores del madroño en Sierra Madrona

## Parque Natural Valle de Alcudia y Sierra Madrona ZEC-ZEPA Sierra Morena



ÉPOCA  
Todo el año  
(recomendada  
en otoño)



Tipología



3 días /  
2 noches



4 / 8 px.



Adaptado a  
Familias



DESDE  
232 € / px.

### DESCRIPCIÓN

Entre los innumerables valores naturales que podemos encontrar en Sierra Madrona, centraremos nuestra atención en un particular habitante que forma parte de sus bellos bosques: el madroño. Con sus frutos rojos de bocado exquisito, es en otoño cuando maduran con esplendor y visten de su llamativo color paisajes y valles. Te proponemos un inolvidable fin de semana para recorrer algunos de los bosques mejor conservados de la comarca, combinando la degustación de su rica gastronomía con actividades y excursiones en la naturaleza. La experiencia incluye diferentes visitas con empresas locales, un safari fotográfico para observar fauna, interpretación del paisaje, el arte rupestre y la observación del magnífico cielo nocturno con certificación Starlight.

### SERVICIOS INCLUIDOS

- / 2 noches de alojamiento en hotel
- / Bióloga acompañante y guía intérprete de naturaleza [incluye material]
- / Safari fotográfico [incluye material y 4x4]
- / Comida restaurante local
- / Baño termal en Fuenaliente
- / Degustación de embutidos

ÁGATA VERDE

625 073 578

infoagataverde@gmail.com  
www.agataverde.com




MÁS INFORMACIÓN



BUSCA TU EXPERIENCIA

ÍNDICE COMARCAS

ÍNDICE EMPRESAS



# Entre Pleitas y Zepas

Parque Natural Valle de Alcudia y Sierra Madrona  
ZEC-ZEPA Sierra Morena



BUSCA TU EXPERIENCIA

ÍNDICE COMARCAS

ÍNDICE EMPRESAS



ÉPOCA  
Marzo  
a Julio



Tipología



1 hora  
y media



6 / 25 px.



Adaptado a  
Familias



40 € / px.

## DESCRIPCIÓN

¿Quieres sentirte como un auténtico pastor trashumante en pleno corazón del Valle de Alcudia? Te proponemos un interesante taller de quesos artesanales con las inmejorables vistas a la primera ZEPA Urbana de toda Castilla-La Mancha. Después de la elaboración de diferentes quesos manchegos al estilo tradicional, podremos degustar una variada carta acompañada de vinos, mientras disfrutamos en una agradable terraza de las colonias de cernicalos primilla que habitan la torre de la Iglesia de Nuestra Señora de la Asunción, en pleno casco histórico de Almodóvar del Campo.

## SERVICIOS INCLUIDOS


- / Taller y cata de quesos
- / Posibilidad de ampliar con una comida típica, cata de vinos y cerveza artesanal

## DESCUBRE ALCUDIA

659 721 198 / 608 938 738  
descubrealcudia@gmail.com  
www.descubrealcudia.com



MÁS INFORMACIÓN



# Descubre una villa romana y los cielos del Valle de Alcudia

Parque Natural Valle de Alcudia y Sierra Madrona  
ZEC-ZEPA Sierra Morena



## DESCRIPCIÓN

La apacible localidad de Almodóvar del Campo será nuestra base para descubrir la antigua ciudad romana de Sisapo y su relación con la minería de la comarca, disfrutar de una espléndida puesta de sol con picnic, y acceder al espectacular paisaje volcánico de los Castillejos, declarado Monumento Natural. Pero será al caer la noche cuando podamos deleitarnos con la belleza de las estrellas y la mitología de sus constelaciones, mediante una actividad de astronomía bajo cielos nocturnos, que gozan de la certificación como Destino Starlight por su gran calidad y conservación.

## SERVICIOS INCLUIDOS

- / 2 noches de alojamiento y desayuno en habitación doble de hotel
- / 1 picnic al atardecer
- / Visita guiada al yacimiento arqueológico de Sisapo
- / Actividad de astronomía en castillejo volcánico

**MADRONACTIVA**

649 726 592  
info@madronactiva.com  
madronactiva.com



**MÁS INFORMACIÓN**



**BUSCA TU EXPERIENCIA**

**ÍNDICE COMARCAS**

**ÍNDICE EMPRESAS**



# Recorre los paisajes esenciales del Valle de Alcudia

## Parque Natural Valle de Alcudia y Sierra Madrona ZEC-ZEPA Sierra Morena



ÉPOCA  
Octubre  
a Junio



Tipología



3 días /  
2 noches



4 / 8 px.



Adaptado



125 € / px.

### DESCRIPCIÓN

Conoce la esencia del Valle de Alcudia y Sierra Madrona visitando durante un fin de semana sus principales enclaves naturales y culturales en nuestra furgoneta de nueve plazas. Daremos pequeños paseos adaptados a cada condición física y disfrutaremos de las mejores panorámicas por carreteras declaradas de Interés Paisajístico. Una completa y agradable estancia en la que observaremos el entorno natural con su flora y fauna, visitaremos varios yacimientos con pinturas rupestres para revivir nuestra historia, y comprenderemos el uso de los recursos que ha transformado los paisajes conociendo antiguas minas y sus característicos poblados.

### SERVICIOS INCLUIDOS

- / 2 noches de alojamiento en cabaña de madera [Arroyo de Carboneras de Brazatortas]
- / Ruta en furgoneta por la zona de Fuencaliente
- / Ruta en furgoneta por la zona de Solana del Pino y Mestanza
- / Comidas o picnic opcionales

### MADRONACTIVA

649 726 592  
info@madronactiva.com  
madronactiva.com




MÁS INFORMACIÓN



BUSCA TU EXPERIENCIA

ÍNDICE COMARCAS

ÍNDICE EMPRESAS



# Viviendo la Prehistoria en familia

Parque Natural Valle de Alcudia y Sierra Madrona  
ZEC-ZEPA Sierra Morena



ÉPOCA  
Octubre  
a Junio

## DESCRIPCIÓN

Te proponemos un interesantísimo viaje a la prehistoria en el que aprenderás las costumbres de nuestros antepasados, sus diversas formas de vida, cómo se hacían las pinturas rupestres y la fabricación de las herramientas y útiles que se utilizaban en aquella época remota. A través de la interpretación experta de nuestros guías especializados, te ofrecemos la posibilidad de acercarnos a un mundo de experimentación e integración con el medio natural, donde comprender la prehistoria en familia se convierte en una aventura tan amena como divertida. Durante un fin de semana irreplicable y alojados en cabañas de madera, disfrutaremos de una experiencia educativa repleta de talleres, actividades y convivencia familiar.

## SERVICIOS INCLUIDOS

- / 2 noches de alojamiento en cabaña de madera (Arroyo de Carboneras de Brazatortas)
- / Visita y ruta guiada a las pinturas rupestres y municipio de Fuencaliente
- / Talleres experimentales de Prehistoria



Tipología



3 días /  
2 noches



4 / 8 px.



Adaptado a  
Familias



110 € / px.

**MADRONACTIVA**

649 726 592

info@madronactiva.com  
madronactiva.com




**MÁS INFORMACIÓN**




**BUSCA TU EXPERIENCIA**

**ÍNDICE COMARCAS**

**ÍNDICE EMPRESAS**





# ALTO GUADIANA MANCHA



BUSCA TU EXPERIENCIA

ÍNDICE COMARCAS

ÍNDICE EMPRESAS


## Las Joyas del Agua

Las extensas llanuras que recorren gran parte de esta comarca, se interrumpen con el rumor del agua que aportan dos de los humedales más singulares de toda Castilla-La Mancha: el Parque Nacional Tablas de Daimiel y el Parque Natural de las Lagunas de Ruidera. Un territorio sorprendente, ubicado en el noreste de la provincia de Ciudad Real, que ofrece auténticos oasis de vida donde habitan algunas de las joyas de flora y fauna más representativas de los ecosistemas acuáticos.

Las Tablas de Daimiel es un humedal único en Europa y último representante del particular ecosistema denominado tablas fluviales. En un complejo proceso de confluencia de diferentes aguas, se forman por el desbordamiento en la llanura fluvial cuando no existen desniveles. El resultado es una característica cubierta vegetal [carrizos, espadañas, castañuelas, masiegas y tarajes], que constituye un excepcional hábitat para gran diversidad de especies de fauna ligadas al medio acuático [patos, garzas, limícolas, peces, anfibios, reptiles, insectos y mamíferos como la nutria].

El conjunto de lagunas escalonadas de Ruidera ofrece al visitante un espectáculo visual y sonoro de cascadas de agua precipitándose, inolvidable cuando se escucha, y cuyo sonido le proporciona su característico nombre. Con un entorno de matorral y monte bajo típico del bosque mediterráneo, aves esteparias y acuáticas también tienen un punto de encuentro único en la Península Ibérica.

A esta riqueza natural se le une un atractivo patrimonio histórico y cultural, donde los paisajes y pueblos evocan las vivencias descritas por Cervantes en su universal e inmortalizada obra del Quijote.

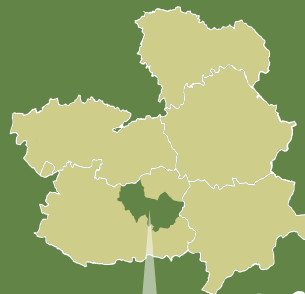


BUSCA TU EXPERIENCIA



ÍNDICE COMARCAS

ÍNDICE EMPRESAS



# PUNTOS DE INTERÉS

*No te lo puedes perder:*

- / Los dos humedales más singulares de Castilla-La Mancha: el **Parque Nacional de las Tablas de Daimiel** y el **Parque Natural de las Lagunas de Ruidera**, con senderos señalizados y espacios habilitados para los amantes de la observación de aves.
- / El característico **monte mediterráneo** de sierras como la de **Villarrubia de los Ojos** y **de Alhambra**, con impresionantes vistas y miradores desde los que observar la llanura manchega, un inmenso mar de viñas, el campo de Montiel y sus llamativas tierras rojas.
- / Las huellas de la historia en los **yacimientos arqueológicos** como el de **La Motilla del Azuer** (de la Edad del Bronce y con más de 4.000 años), **Alhambra** (la antigua ciudad romana de Laminium) y los numerosos castillos de la Edad Media como **Peñarroya**, **Pilas Bonas** y **el Castillo de Alhambra**.
- / **La Mancha del Quijote** que comienza en **Argamasilla de Alba**, identificado según la tradición como **"El lugar de La Mancha"** de cuyo nombre no quiso acordarse Cervantes.

## MUNICIPIOS

Alhambra, Arenas de San Juan, Argamasilla de Alba, Carrizosa, Daimiel, La Solana, Las Labores, Llanos, Manzanares, Membrilla, Puerto Lápice, Ruidera, San Carlos del Valle, Villarrubia de los Ojos y Villarta de San Juan.



ASOCIACIÓN  
ALTO GUADIANA  
MANCHA

# Tablas de Daimiel. Destino cercano

## Parque Nacional Tablas de Daimiel ZEC-ZEPA Tablas de Daimiel



BUSCA TU EXPERIENCIA

ÍNDICE COMARCAS

ÍNDICE EMPRESAS



ÉPOCA  
Todo el año



Tipología

### DESCRIPCIÓN

Descubre uno de los humedales más singulares de toda Europa, mediante una inolvidable estancia donde podrás disfrutar de naturaleza en estado puro y los aprovechamientos humanos locales más sostenibles. Durante un completo fin de semana realizaremos numerosas actividades que nos acercarán a su flora, fauna e historia, sumergiéndonos en las mágicas postales de unos paisajes donde el agua cobra todo el protagonismo y esconde infinidad de secretos y curiosidades. Déjate llevar por su entorno natural único y disfruta de las zonas restringidas, exclusivas y con mayor protección ambiental del Parque Nacional Tablas de Daimiel, a través de visitas en vehículo 4x4 y excursiones a pie. También conoceremos su Centro de Interpretación, las cabañas ganaderas que pastan en sus límites y hasta una quesería manchega artesana comprometida con la conservación de su territorio.



3 días /  
2 noches



DESDE  
2 px.



Adaptado a  
Familias



DESDE  
125 € / px.

### SERVICIOS INCLUIDOS


- / 2 noches de alojamiento en régimen de media pensión
- / Servicios guiados y seguros obligatorios
- / Traslados en vehículo durante el programa

### DESTINOS MANCHEGOS

926 850 371 / 606 401 278  
info@destinosmanchegos.com  
www.destinosmanchegos.com



MÁS INFORMACIÓN





# Descubrimos en familia las Tablas de Daimiel

Parque Nacional Tablas de Daimiel  
ZEC-ZEPA Tablas de Daimiel



ÉPOGA  
Todo el año



Tipología



3 días /  
2 noches



DESDE  
2 px.



Adaptado a  
Familias



DESDE  
90 € / px.

## DESCRIPCIÓN

Disfruta del Parque Nacional Tablas de Daimiel en grupo, acompañado por un experto guía intérprete que te ayudará a conocer su fauna, flora, historia y problemática, en un completo fin de semana apto para todas las edades y especialmente diseñado para vivir en familia. Uno de los humedales más singulares de toda Europa te espera con una interesante propuesta de actividades, excursiones a pie, juegos de pistas para los más pequeños y talleres ambientales como la elaboración de jabones naturales. También conoceremos las cabañas ganaderas que pastan en los límites del parque y hasta una quesería manchega artesana comprometida con la conservación de su territorio. Déjate llevar por una inolvidable escapada para descubrir el verdadero valor de la conservación, la sostenibilidad y el reciclaje.

## SERVICIOS INCLUIDOS

- / 2 noches de alojamiento
- / Servicios guiados, talleres y excursiones
- / Seguros obligatorios

## DESTINOS MANCHEGOS

926 850 371 / 606 401 278  
info@destinosmanchegos.com  
www.destinosmanchegos.com



MÁS INFORMACIÓN



BUSCA TU EXPERIENCIA

ÍNDICE COMARCAS

ÍNDICE EMPRESAS





# MOLINA DE ARAGÓN

# ALTO TAJO



BUSCA TU EXPERIENCIA

ÍNDICE COMARCAS


ÍNDICE EMPRESAS

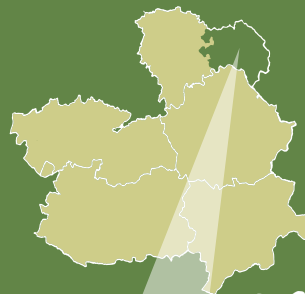
## Más de 100 km de Río Virgen

Déjate asombrar por un extenso territorio cubierto de bosques y marcado por el agua del Tajo y sus afluentes de cabecera. En el este de la provincia de Guadalajara, encontramos una comarca con grandes masas naturales de pinos, quejigos, rebollos y encinas, surcada por uno de los sistemas de hoces y cañones fluviales más importantes de España. Las rocas calizas de sus páramos se modelan con el incesante discurrir del agua, formando espectaculares gargantas que no dejan indiferente a ningún visitante.

El Alto Tajo nos ofrece una gran diversidad de paisajes con especies de flora y fauna de importante valor ecológico, lo que da lugar a una de las cumbres de la biodiversidad castellano-manchega. Más de las tres cuartas partes de su superficie están cubiertas por bosques, que atesoran un 20% del total de especies presentes en la flora ibérica [algunas en peligro de extinción como *Atropa baetica* y *Delphinium bolosii*]. La variedad de hábitats presentes y su buen estado de conservación, han permitido la existencia de numerosas especies de fauna: aves como el águila real, águila perdicera y alimoche, mamíferos como el topillo de Cabrera, nutria y gato montés, e invertebrados amenazados como las mariposas *Parnassius apollo* y *Graellsia isabelae*. Destacamos además el cangrejo de río autóctono, que encuentra en los cursos fluviales del Alto Tajo, uno de sus últimos reductos.

Estos paisajes naturales también alojan un importante patrimonio cultural, histórico y etnográfico [como los chozones sabineros], con impresionantes castillos y torreones, productos locales o artesanos, y oficios desaparecidos como el resinado y la ganchería, lo que convierte a la comarca Molina de Aragón-Alto Tajo en un destino ecoturístico tan completo como inolvidable.





# PUNTOS DE INTERÉS

## No te lo puedes perder:

### MUNICIPIOS

Ablanque, Adobes, Alcolea del Pinar, Alcoroches, Algar de Mesa, Alustante, Anguía, Anquela del Ducado, Anquela del Pedregal, Arbeteta, Armallones, Baños de Tajo, Campillo de Dueñas, Canredondo, Castellar de la Muela, Castilnuevo, Checa, Chequilla, Ciruelos del Pinar, Cobeta, Corduente, Embid, Esplegares, Establés, Fuembellida, Fuentelsaz, Herrería, Hombrados, Huertahernando, Iniestola, Luzaga, Luzón, Maranchón, Mazarete, Megina, Milmarcos, Mochales, Molina de Aragón, Morenilla, Ocentejo, Olmeda de Cobeta, Orea, Pardos, El Pedregal, Peñalén, Peralejos de las Truchas, Pinilla de Molina, Piqueras, El Pobo de Dueñas, Poveda de la Sierra, Prados, Redondos, El Recuenco, Riba de Saelices, Rillo de Gallo, Rueda de la Sierra, Sacacorbo, Saelices de la Sal, Selas, Setiles, Taravilla, Tartanedo, Terzaga, Tierzo, Tordellego, Tordesilos, Torrecuadrada de Molina, Torrecuadrada, Torremocha del Pinar, Torremochuela, Torrubia, Tortuera, Traid, Vaihermoso, Valtablado del Río, Villanueva de Alcorón, Villal de Mesa, La Yunta y Zaozreas.

- / El **Parque Natural del Alto-Tajo**, con su excepcional sistema de hoces fluviales y multitud de paisajes con una gran biodiversidad.
- / El **Geoparque Molina de Aragón-Alto Tajo** ofrece un acercamiento a la diversidad geológica de la comarca y disfrutar de actividades relacionadas con el geoturismo. Encontramos parajes impresionantes como el **Valle del Mesa y la Sierra de Caldereros**, imponentes cañones como los del **Tajo y el Gallo**, ciudades encantadas de roca como las de **Chequilla, Hoya del Espino o Peñalén**, lagunas, cascadas, saltos, pliegues, simas e infinidad de cuevas.
- / El paso de las civilizaciones con un **valioso patrimonio histórico-artístico**, que incluye castillos y torreones, castros celtiberos y necrópolis, así como sus encantadores municipios con barrios medievales, juderías, morerías, iglesias y monasterios.
- / Los **peculiares recursos etnográficos** que incluyen aprovechamientos tradicionales como la extracción de sal y caleras, y oficios desaparecidos como el de resinado y la ganchería.



# El Río que nos lleva

Parque Natural del Alto Tajo  
ZEC-ZEPA Alto Tajo



ÉPOCA  
Todo el año  
(excepto invierno)



Tipología



3 horas  
y media



4 / 10 px.



Adaptado a  
Familias



Adaptado



DESDE  
15 € / px.

## DESCRIPCIÓN

A través de un agradable paseo interpretativo a orillas del Tajo, y acompañados de un característico personaje que nos guiará con sus explicaciones, podremos conocer las peculiaridades del río más largo de la Península Ibérica, sus valores ambientales, las amenazas a las que se enfrenta y las actividades que ligadas a sus aguas, el ser humano ha desarrollado a lo largo de la historia. Conoceremos quiénes eran los gancheros y cómo era su duro trabajo mediante educativas reproducciones, fotografías y reconocimientos a pie de río. Finalmente descubriremos cómo un oficio tradicional y arraigado en la comarca podía convertir el Tajo en el conductor de un verdadero bosque flotante.

## SERVICIOS INCLUIDOS

- / Ruta guiada interpretativa
- / Material educativo y dossier para los niños
- / Picnic de embutidos en el campo [opcional]
- / Transfer

### SENTIR EL ALTO TAJO

672 649 100  
info@sentirelaltotajo.com  
www.sentirelaltotajo.com



MÁS INFORMACIÓN



BUSCA TU EXPERIENCIA

ÍNDICE COMARCAS

ÍNDICE EMPRESAS



# Pastores y quesos en el Alto Tajo

Parque Natural del Alto Tajo  
ZEC-ZEPA Alto Tajo



BUSCA TU EXPERIENCIA

ÍNDICE COMARCAS

ÍNDICE EMPRESAS



ÉPOCA  
Todo el año  
(excepto invierno)



Tipología



5 horas



4 / 10 px.



Adaptado a  
Familias



Adaptado



DESDE  
35 € / px.

## DESCRIPCIÓN

Te ofrecemos una agradable experiencia que comienza en la Plaza del Ayuntamiento del pueblo de Checa, donde conoceremos de primera mano la importancia de la actividad ganadera en la comarca y cómo ésta ha influido en el paisaje y la vida de sus habitantes. Disfrutaremos de un sosegado paseo por sus calles, plazas y encantadores rincones, pudiendo así descubrir la influencia que ha tenido la trashumancia en sus fachadas, balcones y resto de elementos arquitectónicos. A continuación nos desplazaremos a Orea para visitar una típica explotación familiar de cabras, conociendo cómo es su día a día y el interesante oficio que desarrollan. Finalmente nos trasladaremos a una quesería donde aprenderemos todo lo relativo a este llamativo trabajo artesano, para terminar con una tradicional elaboración de queso de cabra, que por supuesto podremos llevarnos a degustar tranquilamente en casa.

## SERVICIOS INCLUIDOS

- / Guía intérprete especializado y ruta guiada por el pueblo
- / Taller de elaboración de queso
- / 1 queso de cabra por participante

## SENTIR EL ALTO TAJO

672 649 100

info@sentirelaltotajo.com  
www.sentirelaltotajo.com



MÁS INFORMACIÓN



# La banda sonora del Alto Tajo en otoño

Parque Natural del Alto Tajo  
ZEC-ZEPA Alto Tajo



## DESCRIPCIÓN

Conoce las costumbres, curiosidades y principales características de las especies de ungulados del Parque Natural del Alto Tajo, a través de una ruta interpretativa guiada donde escuchar y sentir la berrea de otoño. La actividad se desarrolla durante la tarde-noche, y comienza con una interesante charla introductoria en la que explicaremos los aspectos más llamativos de estos grandes herbívoros.

Pondremos a vuestra disposición diferentes tipos de cráneos y astas para observarlos, tocarlos e identificarlos, hasta convertirnos en verdaderos expertos para diferenciar a estos curiosos animales. Finalmente nos acomodaremos en el entorno natural ideal para disfrutar de uno de los espectáculos sonoros más impresionantes de nuestros montes, que seguro se convertirá en una experiencia sensorial realmente inolvidable.

## SERVICIOS INCLUIDOS

- / Ruta guiada interpretativa
- / Guías de naturaleza, prismáticos, telescopio y material didáctico
- / Transfer

## SENTIR EL ALTO TAJO

672 649 100

info@sentirelaltotajo.com

www.sentirelaltotajo.com



MÁS INFORMACIÓN



BUSCA TU EXPERIENCIA

ÍNDICE COMARCAS

ÍNDICE EMPRESAS



# Birding Alto Tajo

Parque Natural del Alto Tajo  
ZEC-ZEPA Alto Tajo



BUSCA TU EXPERIENCIA

ÍNDICE COMARCAS

ÍNDICE EMPRESAS



## DESCRIPCIÓN

Te invitamos a disfrutar de la gran diversidad de aves que podemos encontrar en el Parque Natural del Alto Tajo, a través de un pequeño itinerario ornitológico donde podremos interpretar sus valores naturales, paisajes y elementos etnográficos. Ofreceremos una visión general del territorio que visitaremos, centrándonos en el espectáculo de las aves como temática principal e hilo conductor de la experiencia. La actividad comenzará con una interesante charla sobre la importancia de las aves en el funcionamiento de los ecosistemas, para continuar con un agradable paseo que se adaptará a la época del año, la experiencia y el nivel de conocimientos de los participantes. Podremos avistar desde pequeños paseriformes hasta grandes rapaces y necrófagas, pasando por aves de ribera, avifauna acuática y esteparia, garantizando en todo caso un buen número de especies a identificar.

## SERVICIOS INCLUIDOS

- / Ruta guiada ornitológica
- / Material de observación, prismáticos, telescopios, guías de aves y fichas didácticas
- / Comida tipo picnic (opcional)
- / Transfer

### SENTIR EL ALTO TAJO

672 649 100  
info@sentirelaltotajo.com  
www.sentirelaltotajo.com



MÁS INFORMACIÓN



# Cesta y Setas en el Alto Tajo

Parque Natural del Alto Tajo  
ZEC-ZEPA Alto Tajo



BUSCA TU EXPERIENCIA

ÍNDICE COMARCAS

ÍNDICE EMPRESAS



ÉPOCA  
Primavera  
y otoño



Tipología



3 horas  
y media



4 / 10 px.



Adaptado a  
Familias



Adaptado



DESDE  
15 € / px.

## DESCRIPCIÓN

Un desconocido Reino llamado *Fungi*, será el hilo conductor de esta maravillosa experiencia micológica en pleno Parque Natural del Alto Tajo. Aunque las setas son el elemento más visible y llamativo de los hongos, intentaremos adentrarnos en el fascinante mundo de este reino mediante una breve charla introductoria que dará comienzo a la actividad. Además de curiosidades y secretos, hablaremos de la importancia que tienen los hongos para el buen funcionamiento de nuestros ecosistemas y su relación con el resto de seres vivos. Cogeremos después las cestas y daremos un buen paseo donde conoceremos las diferentes especies de setas comestibles y tóxicas de nuestro entorno, así como buenas prácticas de recolección, preparación y cocina. Además podremos llevarnos a casa los diferentes ejemplares comestibles recolectados.

## SERVICIOS INCLUIDOS

- / Ruta guiada micológica
- / Material didáctico, guías, láminas, claves dicotómicas y cestas
- / Permiso de recolección en las zonas acotadas
- / Comida tipo picnic [opcional]
- / Transfer

SENTIR EL ALTO TAJO

672 649 100

info@sentirelaltotajo.com

www.sentirelaltotajo.com



MÁS INFORMACIÓN





# Las raíces del Alto Tajo

Parque Natural del Alto Tajo  
ZEC-ZEPA Alto Tajo



ÉPOCA  
Todo el año



Tipología



4 horas



4 / 10 px.



Adaptado a  
Familias



Adaptado



DESDE  
15 € / px.

## DESCRIPCIÓN

Te invitamos a conocer los diversos usos tradicionales y etnográficos sostenibles que se han desarrollado en el territorio del Alto Tajo, y que han ayudado a modelar el paisaje tal y como lo vemos hoy en día. Para ello realizaremos tres visitas guiadas durante la misma jornada, donde descubriremos los aprovechamientos tradicionales más relevantes que se han dado en esta comarca a lo largo de su historia: extracción de la sal, extracción de la resina y los chozones sabineros [antiguas construcciones ganaderas]. Aprenderemos cómo se realizaban estos trabajos en otros tiempos, su importancia en las economías locales e incluso los oficios que en la actualidad han conseguido recuperarse para favorecer un verdadero desarrollo sostenible de la zona.

## SERVICIOS INCLUIDOS

- / Rutas guiadas etnográficas
- / Material didáctico, guías de naturaleza, láminas, etc.
- / Transfer

## SENTIR EL ALTO TAJO

672 649 100

info@sentirelaltotajo.com

www.sentirelaltotajo.com



MÁS INFORMACIÓN



BUSCA TU EXPERIENCIA

ÍNDICE COMARCAS

ÍNDICE EMPRESAS

# Las noches estrelladas del Alto Tajo

Parque Natural del Alto Tajo  
ZEC-ZEPA Alto Tajo



ÉPOCA  
Todo el año



Tipología



2 horas



4 / 10 px.



Adaptado a  
Familias



Adaptado



DESDE  
20 € / px.

## DESCRIPCIÓN

Disfruta de una inolvidable experiencia nocturna bajo uno de los cielos más limpios de la Península Ibérica, en la que descubrirás los motivos por los que se le concedió la distinción *Reserva Starlight "Cielos de Guadalajara"*. La actividad comenzará con una charla introductoria de astronomía en la que nos sorprenderemos de nuestra posición en el Universo, para a continuación conocer y ubicar muchas constelaciones, con sus relevantes historias y llamativas leyendas. El punto fuerte de la noche vendrá con la observación del cielo nocturno a través de prismáticos astronómicos, telescopios y planisferios, una maravillosa contemplación que no dejará indiferente a nadie. Los niños realizarán una lámina con la constelación que más les haya gustado, y tendremos la posibilidad de cata de productos de la comarca.

## SERVICIOS INCLUIDOS

- / Observación astronómica guiada por monitores Starlight
- / Prismáticos astronómicos, telescopios, material de observación, sistema solar a escala, material didáctico, guías, fichas, etc.
- / Degustación productos locales (opcional)
- / Transfer

SENTIR EL ALTO TAJO

672 649 100

info@sentirelaltotajo.com

www.sentirelaltotajo.com



MÁS INFORMACIÓN



BUSCA TU EXPERIENCIA

ÍNDICE COMARCAS

ÍNDICE EMPRESAS

# Pajareando por el Tajo

Parque Natural del Alto Tajo  
ZEC-ZEPA Alto Tajo

BUSCA TU EXPERIENCIA

ÍNDICE COMARCAS

ÍNDICE EMPRESAS



Tipología



3 días /  
2 noches



2 / 6 px.



90 € / px.

## DESCRIPCIÓN

Recorre el Alto Tajo para observar la gran diversidad de aves que tiene y los paisajes donde viven, de la mano de ornitólogos expertos y caminando por varios atractivos senderos de baja dificultad. Durante un completo fin de semana, podrás iniciarte en el maravilloso mundo de la ornitología a la vez que disfrutas de paseos por los cañones del río Tajo. Las rutas están diseñadas para ver diferentes especies en función de la época del año y el nivel de conocimiento de los participantes, por lo que nunca es la misma experiencia aunque se repita varias veces. Nuestros guías ofrecerán una breve explicación previa del itinerario, que se realizará después de manera autónoma y adaptada. Dependiendo del paisaje que se recorra, podremos observar passeriformes, limícolas, rapaces y necrófagas.

## SERVICIOS INCLUIDOS

- / 2 noches de alojamiento y desayuno en habitación deluxe doble con baño
- / Orientación y explicaciones previas para realizar las rutas
- / Posibilidad de préstamo de prismáticos, telescopio terrestre y guías de campo

EL BÚ. DESCANSO  
NATURALEZA Y CULTURA

620 900 602

[elbu.peralejos@gmail.com](mailto:elbu.peralejos@gmail.com)

[elbuperalejos.wixsite.com/altotajo](http://elbuperalejos.wixsite.com/altotajo)



MÁS INFORMACIÓN



# Palo va! Recorre el Alto Tajo y conoce el oficio de la ganchería

Parque Natural del Alto Tajo  
ZEC-ZEPA Alto Tajo



Tipología



3 días /  
2 noches



2 / 8 px.



Adaptado a  
Familias



110 € / px.

## DESCRIPCIÓN

Déjate llevar por la interesante historia de un oficio tan antiguo como el de la ganchería, muy ligado a la cabecera del río Tajo durante siglos. Antes de que se modernizaran carreteras y caminos, la forma más rápida y eficaz de transportar la madera sacada de los bosques era a través de los ríos. Y para ello existían los gancheros, que en una actividad tan apasionante como arriesgada conseguían dirigir los troncos por el agua con muchísima habilidad y equilibrio. Durante todo un fin de semana te proponemos descubrir el oficio del gancho y cómo fue su modo de vida, a través de una inolvidable experiencia que incluye paseos, comidas y alojamiento en pleno Parque Natural del Alto Tajo.

## SERVICIOS INCLUIDOS

- / 2 noches de alojamiento en casa rural el Bú
- / Desayunos con productos de proximidad
- / Almuerzo serrano para la ruta, guía digital e información
- / Comida Ganchera con conversación

EL BÚ. DESCANSO  
NATURALEZA Y CULTURA

620 900 602  
elbu.peralejos@gmail.com  
elbuperalejos.wixsite.com/altotajo



MÁS INFORMACIÓN



BUSCA TU EXPERIENCIA

ÍNDICE COMARCAS

ÍNDICE EMPRESAS



# Trufiturismo en el Alto Tajo

Parque Natural del Alto Tajo  
ZEC-ZEPA Alto Tajo



BUSCA TU EXPERIENCIA

ÍNDICE COMARCAS

ÍNDICE EMPRESAS



ÉPOCA  
Desde 2 Enero  
hasta 15 de Marzo



Tipología



Media  
jornada



Min. 6 px.



40 € / px.

## DESCRIPCIÓN

Disfruta conociendo una de las grandes estrellas de la alta gastronomía, que se esconde bajo nuestros suelos y a la espera de ser descubierta: la trufa negra (*Tuber melanosporum*). Este cotizado hongo, tan apreciado por su sabor y aroma, vincula su misterioso ciclo de vida a las raíces de ciertos árboles. Te proponemos un agradable paseo micológico donde reconocer los secretos y particularidades de la trufa negra, acompañados de un recolector profesional con acreditada experiencia y de sus fantásticos perros adiestrados para ello. Durante la experiencia descubriremos todos los detalles sobre este producto, veremos cómo se detecta y se extrae del suelo, diferenciaremos los tipos que encontraremos y finalizaremos con una magnífica degustación de este auténtico manjar.

## SERVICIOS INCLUIDOS


- / Charla y explicación inicial sobre la recolección de la trufa
- / Búsqueda y recolección en el campo/plantación con perros adiestrados
- / Degustación de productos trufados en nuestras instalaciones

APARTAMENTOS Y  
CASA RURAL "CASA CHON"

699 990 045  
informacion@casachon.com  
www.casachon.com



MÁS INFORMACIÓN





# CAMPANA DE OROPESA



BUSCA TU EXPERIENCIA

ÍNDICE COMARCAS


ÍNDICE EMPRESAS

## Mar de Dehesas, antesala de Gredos

A medio camino entre la Sierra de Gredos y el valle del Tajo, encontramos un tesoro escondido de la provincia de Toledo donde ser humano y territorio han ido de la mano desde hace siglos. De fuerte tradición ganadera, la comarca Campana de Oropesa alberga magníficas dehesas de encinas y alcornoques con un excelente estado de conservación, así como el típico matorral de bosque mediterráneo. Prueba de ello son la gran diversidad de rapaces que acoge (milano negro y real, elanio común, águila real, águila culebrera, azor, gavián, aguilucho pálido y cenizo, etc.), incluidas algunas de las especies de aves más emblemáticas y amenazadas de la Península Ibérica (águila imperial ibérica, buitre negro, águila-azor perdicera y cigüeña negra).

Pero la influencia de la actividad humana también se refleja en la existencia de amplias llanuras cerealistas salpicadas de lagunas y charcas temporales, donde cobran especial importancia los anfibios y las aves esteparias (avutarda, sisón, alcaraván, ganga ibérica, ortega, calandria, carraca, etc.), así como grandes concentraciones de grulla común, chorlitos y avefrías en invernada. Un verdadero santuario ornitológico que se complementa con los embalses de Rosarito y Navalcán como refugio de cormoranes, ánsares y otras especies de aves acuáticas.

Una comarca por descubrir donde podrás recorrer las veredas y cañadas de un paisaje eminentemente trashumante, mientras disfrutas de sus castillos, edificios históricos y artesanías locales (cerámica, bordados, mantas y muebles), o degustar su apetitosa gastronomía típica (perdiz toledana, migas, ciervo, cerdo ibérico, etc.).

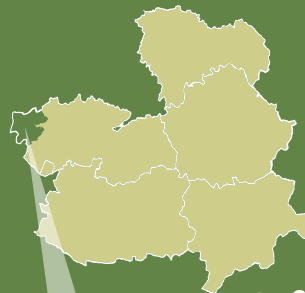


BUSCA TU EXPERIENCIA



ÍNDICE COMARCAS

ÍNDICE EMPRESAS



# PUNTOS DE INTERÉS

*No te lo puedes perder:*

/ La naturaleza en su máximo esplendor mientras paseas o pedaleas por la **Vía Verde de la Jara**, los bosques de ribera del **Río Guadyerbas**, las diferentes rutas de las emblemáticas dehesas, estepas y embalses del **Valle del Tiétar**, escuchando la berrea de los ciervos y observando el vuelo de las grullas, flamencos y rapaces.

/ El famoso **Castillo Medieval del Siglo XII**, desde donde se contemplan las extensas llanuras y cultivos tradicionales de todos los pueblos vecinos.

/ El **magnífico patrimonio histórico y cultural** de su artesanía, cerámica y bordados, los yacimientos arqueológicos de **La Ciudad de Vascos** y **El Cerro de la Mesa**, **los dólmenes y los verracos de los vetones**.

/ La **exclusiva e inigualable gastronomía** de una comarca donde podrás degustar todo tipo de productos ecológicos y tradicionales, muchos de ellos provenientes de platos populares con orígenes humildes, que han adquirido rango y categoría en las actualizaciones de sus excelentes establecimientos de restauración.

## MUNICIPIOS

Alberche del Caudillo, Alcañizo, Alcolea de Tajo, Azután, El Bercial, Calera y Chozas, Caleruela, La Calzada de Oropesa, Herreruela de Oropesa, Lagartera, Mejorada, Montescarlos, Navalcán, Navalmoralejo, Oropesa, Parrillas, El Puente del Arzobispo, Segurilla, Torralba de Oropesa, El Torrico, Valdeverdeja, Velada y Ventas de San Julián.



# Fotografía y conservación del Águila Imperial Ibérica

Comarca Campana de Oropesa

ZEC Llanos de Oropesa, Lagartera y Calera y Chozas y  
ZEPA Valle del Tiétar y Embalses de Rosarito y Navalcán



ÉPOCA  
Primavera  
y otoño



Tipología



3 días /  
2 noches



6 / 12 px.



Adaptado a  
Familias



Adaptado



DESDE  
100 € / px.

## DESCRIPCIÓN

Si te gusta la fotografía y la conservación de la biodiversidad, tenemos una experiencia perfecta en plena comarca de Campana de Oropesa. Te proponemos una forma de contribuir a la conservación del Águila Imperial Ibérica, mediante la estancia en la casa rural del Centro de Investigación Águilas de Fuente Empedrada y la realización de varias sesiones fotográficas en torno a la especie. Durante todo un fin de semana disfrutarás con la visita al centro y sus aviarios, hides de fotografía de la naturaleza, veladas temáticas sobre biodiversidad y conocer de primera mano los programas de conservación de la Fundación Águila. Además de esta especie, podrás observar y fotografiar otras rapaces ibéricas, así como numerosas aves esteparias.

## SERVICIOS INCLUIDOS

- / 2 noches de alojamiento con desayuno incluido
- / Varias sesiones en hides fotográficos
- / Visita guiada al Centro Águilas de Fuente Empedrada, taller y charla sobre fotografía de la naturaleza y conservación de la biodiversidad

## HIDES DE CALERA

685 113 112  
hidesdecalera@hotmail.com  
www.hidesdecalera.com




MÁS INFORMACIÓN



BUSCA TU EXPERIENCIA

ÍNDICE COMARCAS

ÍNDICE EMPRESAS





# Descubre las rapaces ibéricas y participa en su conservación

Comarca Campana de Oropesa  
ZEC Llanos de Oropesa, Lagartera y Calera y Chozas y  
ZEPA Valle del Tiétar y Embalses de Rosarito y Navalcán



ÉPOCA  
Todo el año  
(excepto verano)



Tipología



3 días /  
2 noches



8 / 20 px.



Adaptado a  
Familias



Adaptado



DESDE  
60 € / px.

## DESCRIPCIÓN

Una experiencia única para conocer de cerca las grandes águilas ibéricas y sus programas de conservación: águila imperial, águila perdicera, águila real, águila calzada, águila culebrera, etc. De la mano de expertos del Centro de Investigación Águilas de Fuente Empedrada, disfrutarás de estas magníficas rapaces adentrándote en su biología, adaptaciones, misterios, amenazas y esfuerzos por su conservación. Todo ello descansando en una cómoda casa rural anexa al centro, durante un fin de semana muy completo, donde también se realizarán charlas, excursiones por la naturaleza y estepas cercanas, así como visitas a pueblos de la comarca de Campana de Oropesa.

## SERVICIOS INCLUIDOS

- / Alojamiento en casa rural por 60 €/2 noches/px.
- / Experiencia de ecoturismo que consiste en la visita guiada al aviaro por 12 €/px.

## CASA RURAL ÁGUILAS DE FUENTE EMPEDRADA

600 755 156  
aquilafoundation@hotmail.com  
www.aguilasdefuenteempedrada.org



MÁS INFORMACIÓN



BUSCA TU EXPERIENCIA

ÍNDICE GOMARCAS

ÍNDICE EMPRESAS





# ENTRE PARQUES

## Territorio de Contrastes

La estratégica ubicación entre dos Parque Nacionales, convierten a esta afortunada comarca en el lugar perfecto para descubrir algunos de los espacios naturales protegidos más importantes de Castilla-La Mancha. Situada al noroeste de la provincia de Ciudad Real, entre los montes de Toledo y el Campo de Calatrava, nos encontramos con un auténtico paraíso cercano que ofrece al visitante las maravillas del bosque y monte mediterráneo.

La comarca se caracteriza por un predominio de relieves montañosos, donde se alternan diferentes tipos de cultivos con especies propias de este monte, dando lugar a un generoso mosaico de colores y aromas dignos de contemplar. Entre encinas, quejigos, jaras, brezos y plantas aromáticas, podemos encontrar una rica y variada fauna muy característica de este ecosistema: buitres negros, águilas imperiales ibéricas, cigüeñas negras, nutrias, ginetas, meloncillos, gallipatos, tritones, etc. También destacan algunas especies cinegéticas ligadas a la actividad económica de muchos de sus municipios.


El valioso patrimonio ambiental y la gran diversidad de ambientes que existen en la comarca, hacen que tenga numerosos espacios naturales protegidos declarados. Además destacan conos, domos, cráteres y lagunas temporales vinculadas al vulcanismo del Campo de Calatrava que se desarrolló en tiempos remotos, algunas de estas manifestaciones únicas en toda la Península Ibérica. Importantes elementos patrimoniales que junto a la etnografía, cultura, historia y gastronomía de la zona, convierten a este territorio en un destino ecoturístico atractivo perfecto para vivir una escapada inolvidable.



BUSCA TU EXPERIENCIA

ÍNDICE COMARCAS

ÍNDICE EMPRESAS

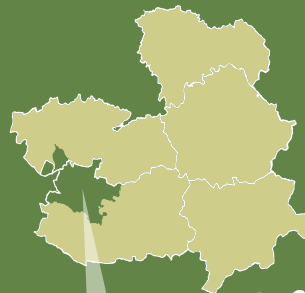


BUSCA TU EXPERIENCIA



ÍNDICE COMARCAS

ÍNDICE EMPRESAS



# PUNTOS DE INTERÉS

*No te lo puedes perder:*

- / El **Parque Nacional de Cabañeros**, con su enorme biodiversidad de flora y fauna, así como el paisaje de la raña, que recuerda a una sabana africana repleta de ciervos y encinas. También posee una gran riqueza geológica llena de fósiles en la zona del **Boquerón de Estena**, o de cascadas en la del **Chorro de los Navalucillos**.
- / Los importantes recursos fluviales como el río **Bullaque**, que permite disfrutar de numerosas actividades acuáticas, o un agradable paseo por el **Estrecho de las Hoces**.
- / Los sorprendentes recursos de origen volcánico como son las **Navas de Malagón**, o el **Volcán y la Laguna de Peñarroya**, que cuentan con un gran valor geomorfológico y paisajístico.
- / Las numerosas muestras de **patrimonio cultural** festivas y tradicionales: **los Mayos y las Cruces y la Llegá**, el **Corpus de Porzuna o las Luminarias de Fontanarejo**. Pero también con experiencias más contemporáneas como los grafitis en enormes silos de la **Ruta de los Titanes de Porzuna y Malagón**. Y por supuesto la degustación de los reconocidos quesos manchegos o los platos de caza.

## MUNICIPIOS

Alcoba, Alcolea de Calatrava, Anchuras, Caracuel de Calatrava, Corral de Calatrava, los Cortijos, Fernán Caballero, Fontanarejo, Fuente el Fresno, Horcajo de los Montes, Luciana, Malagón, Navas de Estena, Picón, Piedrabuena, Poblete, Porzuna, Los Pozuelos de Calatrava, Puebla de Don Rodrigo, Retuerta del Bullaque, El Robledo y La EATIM El Torno.

**ENTRE  
PARQUES**  
MANCHEGOS CAMPEONES DEL MUNDO



# Colores y sensaciones en el Bosque Mediterráneo

## Parque Nacional de Cabañeros ZEC-ZEPA Montes de Toledo



ÉPOCA  
Primavera



Tipología



3 días /  
2 noches



4 / 15 px.



Adaptado a  
Familias



Adaptado



175 € / px.

### DESCRIPCIÓN

Disfruta de la Naturaleza en estado puro y de la mejor gastronomía local, mediante esta inolvidable experiencia de fin de semana en pleno corazón del Parque Nacional de Cabañeros. Aprovecharemos los mejores recursos naturales y culturales de la comarca para descubrir los colores y las sensaciones que nos ofrece este valiosísimo paisaje. Podremos recorrer el monte mediterráneo mediante una visita guiada en vehículo 4x4 y otra a caballo, disfrutar de sus cielos estrellados con un guía Starlight y hasta elaborar nuestro propio pan para degustarlo con un delicioso menú típico de la zona.

### SERVICIOS INCLUIDOS

- / 2 noches de alojamiento con desayuno
- / 1 comida [sábado]
- / Ruta en vehículo 4x4 en el P.N. de Cabañeros
- / Ruta a caballo en el P.N. de Cabañeros
- / Actividad de astroturismo
- / Taller de elaboración de pan

### AVENTURAS CABAÑEROS

699 089 353

aventurascabaneros@gmail.com  
aventurascabaneros.com



MÁS INFORMACIÓN



BUSCA TU EXPERIENCIA

ÍNDICE COMARCAS

ÍNDICE EMPRESAS



# MONTES DE TOLEDO



BUSCA TU EXPERIENCIA

ÍNDICE COMARCAS


ÍNDICE EMPRESAS

## Mucho más que Montes

La llanura manchega cede su protagonismo a un majestuoso conjunto montañoso que se extiende desde la sierra cacereña de Guadalupe hasta Puerto Lápice: los Montes de Toledo. Este inmenso territorio ubicado al sur de la provincia, entre el Tajo y el Guadiana, está cubierto por un magnífico bosque y monte mediterráneo que presenta un importante patrimonio natural para hacer las delicias de los amantes de la naturaleza.

La gran biodiversidad de la comarca se representa con una rica variedad florística, en la que dominan los encinares y alcornoques mezclados con madroñeras y bosquetes de quejigos y rebollos. En ellos habitan algunas de las mejores poblaciones de Castilla-La Mancha de muchas especies de rapaces y carroñeras (águila imperial ibérica o buitre negro), junto a mamíferos emblemáticos en peligro de extinción (lince ibérico), invertebrados, anfibios y reptiles con una distribución muy restringida. También encontramos una de las más importantes reservas cinegéticas del país, con grandes poblaciones de especies como el ciervo, gamo o jabalí.

Las características zonas abruptas de una cordillera tan presente en el territorio, ha condicionado que la naturaleza se conserve en todo su esplendor, pero también que las manifestaciones humanas posean esa fuerza que le confieren un carácter único y vibrante, forjado a lo largo de los tiempos. Castillos y defensas, arquitectura popular, fiestas de interés, gastronomía o artesanía, son algunos de los elementos patrimoniales más atractivos e interesantes. Encontramos así una comarca donde lo natural, cultural e histórico se unen para ofrecer al visitante múltiples opciones con las que disfrutar de esta tierra tan bella como singular.

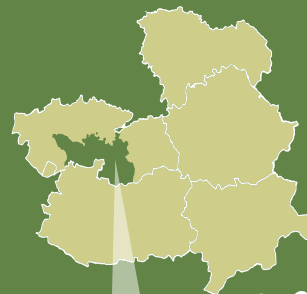



BUSCA TU EXPERIENCIA



ÍNDICE COMARCAS

ÍNDICE EMPRESAS



# PUNTOS DE INTERÉS

*No te lo puedes perder:*

/ El **importante patrimonio natural** de un territorio que cuenta con 107.000 hectáreas integradas en la Red Natura 2000, casi un 40% de su extensión total, además de 852 km de vías pecuarias. Contemplar el paisaje mediterráneo entre rañas y bosques, presenciar el vuelo de rapaces, surcar ríos y arroyos, o escuchar la berrea en otoño, son solo algunos de los alicientes para disfrutar de esta naturaleza en estado puro.

/ Las **pinturas rupestres esquemáticas** de los abrigos situados en la **Chorrera de los Yébenes**, para reconstruir el modo de vida de los antiguos pobladores de la comarca.

/ Las **manifestaciones históricas y culturales** de sus fortalezas, castillos y torres vigía, así como los famosos molinos de viento que inspiraron a Cervantes para su monumental obra de El Quijote.

/ La **excelente y rica gastronomía** a través de platos de caza, comida manchega y monteña, aderezada con las plantas aromáticas de los campos, para finalmente reponer fuerzas en sus acogedores y cálidos alojamientos típicos.

## MUNICIPIOS

Ajofrín, Almonacid de Toledo, Casasbuenas, Chueca, Cobisa, Consuegra, Cuerva, Gálvez, Guadamur, Hontanar, Layos, Manzanque, Marjaliza, Mascaraque, Mazarambroz, Menasalbas, Mora, Nambroca, Navahermosa, Los Navalmorales, Noez, Polán, Pulgar, San Bartolomé de las Abiertas, San Martín de Montalbán, San Martín de Pusa, San Pablo de los Montes, Santa Ana de Pusa, Totanés, Urda, Las Ventas con Peña Aguilera, Villaminaya, Villarejo de Montalbán y Los Yébenes.



# Sentir la fauna y flora del monte mediterráneo

## Comarca Montes de Toledo ZEC-ZEPA Montes de Toledo



Tipología



2 días /  
1 noche



2 / 8 px.



Adaptado a  
Familias



Adaptado



DESDE  
243 € / px.

### DESCRIPCIÓN

Descubre los secretos del monte mediterráneo a través de la observación de las principales especies de flora y fauna que habitan la finca del Quinto de Luciáñez. Acompañados de los mejores guías locales expertos en naturaleza, podremos disfrutar en directo de algunas de las especies más emblemáticas de la Península Ibérica: lince ibérico, águila imperial, búho real, buitre negro, gamos, muflones, etc. Conoceremos su biología, las principales amenazas a las que se enfrentan y los proyectos de conservación que se están desarrollando en la zona. La ruta combina desplazamientos en 4x4 y agradables paseos, dentro de una reserva natural privada donde se han llegado a contabilizar más de 90 especies observadas.

### SERVICIOS INCLUIDOS

- / 1 noche de alojamiento (suite)  
en El Quinto de Luciáñez
- / Servicio de comida, desayuno y cena
- / Ruta 4x4 Safari en finca privada
- / Trato personalizado y exclusividad

### NATUREEXPLORA

666 236 150  
natureexplora@gmail.com  
www.natureexplora.com



MÁS INFORMACIÓN



BUSCA TU EXPERIENCIA

ÍNDICE COMARCAS

ÍNDICE EMPRESAS





# Descubriendo los Tesoros Escondidos de los Montes de Toledo

Comarca Montes de Toledo  
ZEC-ZEPA Montes de Toledo



ÉPOCA  
Todo el año



Tipología



Flexible



4 / 25 px.



Adaptado a  
Familias



Adaptado



DESDE  
25 € / px.

## DESCRIPCIÓN

Mediante la realización de rutas guiadas interpretativas (a pie o en vehículo 4x4), te sumergirás en diferentes rincones naturales y rurales de la Red de Áreas Protegidas de Castilla-La Mancha. Te ofrecemos llamativos senderos y singulares recorridos que te permitirán vivir experiencias personalizadas para descubrir los principales tesoros naturales y culturales que esconden estos territorios. Podrás disfrutar de una amplia y variada oferta de rutas guiadas, adaptadas a cada época del año: observación de flora autóctona singular, iniciación a la micología, avistamiento de aves, safari fotográfico de fauna emblemática, etc.

## SERVICIOS INCLUIDOS

/ Con un trato exclusivo, los servicios serán totalmente personalizados y variados en función de las necesidades del cliente (rutas guiadas interpretativas en 4x4 o a pie, senderismo fotográfico, birdwatching, etc.)

NATUREEXPLORA

666 236 150  
natureexplora@gmail.com  
www.natureexplora.com



MÁS INFORMACIÓN



BUSCA TU EXPERIENCIA

ÍNDICE COMARCAS

ÍNDICE EMPRESAS





# SERRANÍA DE CUENCA

## El Bosque Infinito

Este conjunto de sierras que abarcan casi la quinta parte de la provincia de Cuenca, conforma un abrupto paisaje de una indescriptible belleza, donde hasta las piedras tienen su encanto. Los suelos de rocas calcáreas son regados por numerosos ríos que reparten sus aguas tanto al Mediterráneo [Júcar] como al Atlántico [Tajo y sus principales afluentes], configurando un singular paisaje repleto de caprichosas formas geológicas esculpidas desde tiempos remotos. Ciudades encantadas donde la imaginación de la naturaleza nos invita al tranquilo paseo y el necesario silencio para desconectar del ajetreo diario.

Destaca la gran extensión y el grado de naturalidad de sus arboledas, donde podremos respirar entre distintas especies de pinos, sabinas, sauces, tilos, acebos, tejos y avellanos. Bosques infinitos, verdes praderas y un excepcional valor paisajístico que se complementa con poblaciones de aves rupícolas y acuáticas, comunidades de mamíferos carnívoros, ungulados silvestres y murciélagos. Además encontraremos peces como la trucha común y la presencia del sensible cangrejo autóctono de río.


A esta gran variedad de formaciones geomorfológicas y su biodiversidad asociada, se le suma una amplia oferta de actividades de naturaleza, rutas señalizadas, áreas recreativas y equipamientos de uso público, así como núcleos urbanos con marcado carácter serrano donde disfrutar de la arquitectura tradicional, las costumbres y una exquisita gastronomía con productos locales. También es destacable la importancia de las actividades micológica, cinegética y piscícola. Cualquiera de las opciones será válida para vivir una auténtica experiencia ecoturística muy difícil de olvidar.



BUSCA TU EXPERIENCIA

ÍNDICE COMARCAS

ÍNDICE EMPRESAS

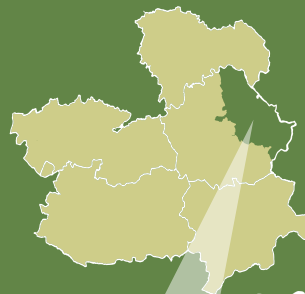


BUSCA TU EXPERIENCIA



ÍNDICE COMARCAS

ÍNDICE EMPRESAS



# PUNTOS DE INTERÉS

*No te lo puedes perder:*

## MUNICIPIOS

Alcalá de la Vega, Algarrá, Aliagülla, Arcos de la Sierra, Arguisuelas, Beaud, Beteta, Boniches, Buenache de la Sierra, Campillos-Paravientos, Campillos-Sierra, Cañada del Hoyo, Cañamares, Cañete, Cañizares, Carboneras de Guadaozón, Cardenete, Carrascosa, Casas de Garcimolina, Castillejo-Sierra, La Cierva, Cólliga, Colligülla, Cueva del Hierro, Fresneda de la Sierra, La Frontera, Fuentelespino de Moya, Fuentes, Fuertescusa, Garaballa, Graja de Campalbo, Hanarejos, Huélamo, Huárguina, Huerta del Marquésado, Laguna del Marquésado, Lagunaseca, Landete, Las Majadas, Mariana, Masegosa, La Melgosa, Mira, Mohorte, Monteagudo de las Salinas, Moya, Narboneta, Nohales, Pajarón, Pajaroncillo, Palomera, Portillo, Poyatos, El Pozuelo, Reillo, Salinas del Manzano, Salvacañete, San Martín de Boniches, Santa Cruz de Moya, Santa María del Val, Sotorribas, Talayuelas, Tejadillos, Tondos, Tragacete, Uña, Valdecabras, Valdemeca, Valdemorillo de la Sierra, Valdemoro-Sierra, Valsalobre, Vega del Codorno, Villalba de la Sierra, Villanueva de los Escuderos, Villar del Humo, Villora, Yémeda, Zafirra, Zarzuela y EATIM Ribatajada.



/ El **Parque Natural de la Serranía de Cuenca**, más de 73.000 hectáreas de patrimonio natural con verdaderos tesoros botánicos, faunísticos y geomorfológicos, así como la reciente declaración de la **Reserva de la Biosfera del Valle del Cabriel**. Visitas ineludibles son la **Ciudad Encantada de Valdecabras** y los **Callejones de Las Majadas**.

/ El **Parque Cinegético de El Hosquillo**, donde se podrá disfrutar de unos parajes de singular belleza, al tiempo que se tiene la ocasión de observar en estado seminatorial a diversas especies de fauna como osos, lobos, ciervos, muflones, jabalíes y diversas aves rapaces.

/ Los maravillosos cielos nocturnos para la observación de estrellas y planetas en un **Destino Turístico Starlight certificado**, que asegura la ausencia de contaminación lumínica y unas condiciones idóneas para el desarrollo de actividades de astroturismo.

/ El importante patrimonio histórico, cultural y gastronómico de sus poblaciones, donde podemos destacar **El Paisaje Ilustrado** de la localidad de Valdemeca, con una interesante caracterización al aire libre de los valores etnográficos de la comarca.



# Mirando hacia arriba. Descubre los cielos encantados de la Serranía de Cuenca

## Parque Natural de la Serranía de Cuenca ZEC-ZEPA Serranía de Cuenca



ÉPOCA  
Verano grupos grandes /  
invierno grupos pequeños

### DESCRIPCIÓN

Los cielos nocturnos de la Serranía de Cuenca te ofrecen una magnífica oportunidad para descubrir esos millones de puntitos luminosos que rondan cada noche sobre nuestras cabezas. Planetas, nuestra luna, estrellas dobles, cúmulos estelares, nebulosas y galaxias, que podremos disfrutar mediante una experiencia mágica de observación nocturna con telescopios, cámaras electrónicas, ordenadores y punteros. Recordaremos cómo el ser humano ha utilizado estas luces desde siempre para orientarse, contar historias y fabricar leyendas. Donde tú prefieras, sin nadie cerca y rodeados de vida silvestre e inédita belleza, te ayudaremos a comprender algunos de los misterios del Universo y reencontrarte con el antiguo espectáculo de volver a mirar hacia arriba.

### SERVICIOS INCLUIDOS

- / Observación nocturna
- / Puntero láser, telescopios y prismáticos para observación y captura de imágenes
- / Relatos sobre los cielos nocturnos
- / Obsequio de imágenes de objetos del cielo nocturno capturadas por los clientes con nuestros propios equipos (enviadas después por correo electrónico)



Tipología



2 horas



1 / 300 px.



Adaptado a  
Familias



Adaptado



DESDE  
25 € / px.  
mín. 6 px.

### CIELOS ENCANTADOS

689 207 970

cielosenchantados@gmail.com  
www.cielosenchantados.com




MÁS INFORMACIÓN



BUSCA TU EXPERIENCIA

ÍNDICE COMARCAS

ÍNDICE EMPRESAS





# SIERRA DEL SEGURA

## Los Cañones de los Ríos Mundo y Segura

Desde cimas de montañas con más de 2.000 metros de altura, hasta profundos cañones modelados por la acción del agua escavando en la roca, existe una comarca al sur de la provincia de Albacete que te ofrece gran diversidad de paisajes de una singular belleza: la Sierra del Segura. Un territorio enorme de fértiles valles y extensos bosques, donde las alineaciones montañosas se intercalan con el angosto discurrir del agua de los ríos Mundo, Segura y sus afluentes. Disfrutarás de la increíble experiencia que supone sumergirte en la frondosidad de una Castilla-La Mancha que no te imaginabas.

La naturaleza caliza de sus sierras permite un desarrollo intenso de procesos de disolución kárstica, lo que ha provocado la existencia de un extraordinario patrimonio geomorfológico. Roca y agua transforman el paisaje y dan lugar a infinidad de cuevas, simas, gargantas, dolinas y galerías, aunque también han influido en una flora muy variada y rica en endemismos [como la planta carnívora *Pinguicula mundi*]. Encontramos pinares, encinares, quejigares, rebollares, bosquetes de arce y matorrales almohadillados en las cumbres, así como importantes comunidades de plantas rupícolas. Todo ello acompañado de una excepcional diversidad faunística donde destacan aves forestales y rapaces, mamíferos carnívoros, anfibios y reptiles, algunos tan exclusivos como la lagartija de Valverde.


El excelente grado de conservación de sus ecosistemas se complementa con el variadísimo patrimonio cultural, histórico y artístico que le otorgan sus municipios serranos, herencia de un pasado como tierra de frontera que le confiere esta enorme diversidad. Castillos y atalayas, ermitas e iglesias, cascos urbanos bien conservados y hasta una importante representación de arte rupestre, sin olvidarnos por supuesto de la exquisita gastronomía local que se puede degustar en todos sus rincones.



BUSCA TU EXPERIENCIA

ÍNDICE COMARCAS

ÍNDICE EMPRESAS



BUSCA TU EXPERIENCIA



ÍNDICE COMARCAS

ÍNDICE EMPRESAS



# PUNTOS DE INTERÉS

*No te lo puedes perder:*

- / La magnífica biodiversidad y excepcional patrimonio geomorfológico del **Parque Natural de los Calares del Mundo y de La Sima**, y la **Reserva Natural de la Sierra de las Cabras**. Entre cuevas, simas y cañones podrás disfrutar de curiosos endemismos botánicos, así como de una enorme variedad de fauna.
- / La **ruta de los miradores Starlight**, que debido a la extraordinaria limpieza de sus cielos y la falta de contaminación lumínica, permiten en esta comarca la observación de estrellas, planetas y objetos celestes en un destino de astroturismo de calidad certificada.
- / El **Arte Rupestre Levantino** más importante de Castilla-La Mancha, donde los abundantes recursos para el desarrollo de las primeras poblaciones humanas, han dejado una huella en abrigos y cuevas de parte de la comarca. Ejemplos como la **Cueva del Niño** o la **Solana de las Covachas** son una buena representación de ello.

## MUNICIPIOS

Ayna, Bogarra, Elche de la Sierra, Férrez, Letur, Liétor, Nerpio, Molinicos, Paterna del Madera, Riópar, Socovos y Yeste.



- / Descubre sus **pueblos con encanto y mucha historia**, que han sido hasta el escenario cinematográfico de películas como la mítica "Amanece que no es poco", de José Luis Cuerda.

# Descenso sensorial del Río Segura

Comarca Sierra del Segura

ZEC-ZEPA Sª de Alcaraz y Segura y Cañones del Segura y Mundo



ÉPOCA  
Verano



Tipología



3 días /  
2 noches



4 / 12 px.



Adaptado a  
Familias



Adaptado



150 € / px.

## DESCRIPCIÓN

Siente la paz y el reposo de las aguas del Río Segura explorando un magnífico entorno natural ubicado en pleno corazón de la Sierra del Segura. Descendiendo las cristalinas aguas de este paraje de gran belleza paisajística e intrincada orografía, podrás descubrir frondosos bosques de ribera y la fauna más característica: cabra montés, jabalí, zorro, nutria, galápago, barbo, trucha, etc. El recorrido se complementa con una ruta botánica en Elche de la Sierra que muestra la gran variedad de especies de flora y sus aprovechamientos tradicionales en la zona, sobre todo medicinales y gastronómicos. Una experiencia sensorial única que incluye el descanso en bonitas casas rehabilitadas de la singular Aldea de Vicorto.

## SERVICIOS INCLUIDOS

- / 2 noches de alojamiento
- / Actividad descenso en kayaks por la ruta fluvial/interpretativa de las aguas cristalinas del Río Segura (incluido transporte hasta el punto de inicio).
- / Ruta botánica en Elche de la Sierra

AKAWI SIERRA DEL SEGURA

664 009 313  
cristina@akawisierradelsegura.com  
akawisierradelsegura.com



MÁS INFORMACIÓN



BUSCA TU EXPERIENCIA

ÍNDICE COMARCAS

ÍNDICE EMPRESAS





# Las plantas y sus usos tradicionales en la Sierra del Segura

## Comarca Sierra del Segura

ZEC-ZEPA S<sup>a</sup> de Alcaraz y Segura y Cañones del Segura y Mundo



BUSCA TU EXPERIENCIA

ÍNDICE COMARCAS

ÍNDICE EMPRESAS



### DESCRIPCIÓN

Conoce el magnífico paisaje natural en el que se ubica el pueblo de Ayna, también llamado La Suiza Manchega, a través de una ruta guiada interpretativa por un bonito camino que se incluye dentro de la red de senderos municipales. Un agradable paseo donde podremos descubrir las especies de flora y fauna que allí se desarrollan, así como los oficios tradicionales y culturales de la zona. Interpretaremos los recursos de este impresionante entorno natural recorriendo bosques de ribera, paisajes montañosos y espectaculares vistas con diferentes miradores, centrandó nuestra atención en las principales plantas autóctonas y sus usos tradicionales en el territorio.

### SERVICIOS INCLUIDOS

- / Ruta guiada interpretativa y especializada en la botánica
- / Reportaje fotográfico de la actividad
- / Seguros de accidentes y responsabilidad civil


#### AKAWI SIERRA DEL SEGURA

664 009 313

cristina@akawisierradelsegura.com  
akawisierradelsegura.com



MÁS INFORMACIÓN



# Escalada, plantas y descanso en Elche de la Sierra

## Comarca Sierra del Segura

ZEC-ZEPA Sª de Alcaraz y Segura y Cañones del Segura y Mundo



BUSCA TU EXPERIENCIA

ÍNDICE COMARCAS

ÍNDICE EMPRESAS



ÉPOCA  
Todo el año



Tipología



3 días /  
2 noches



4 / 12 px.



Adaptado a  
Familias



Adaptado



155 € / px.

## DESCRIPCIÓN

Ubicada en pleno corazón de la Sierra del Segura, en uno de los enclaves naturales más valiosos de Albacete y toda Castilla-La Mancha, descubriremos la aldea de Vicorto. Alojándote en sus encantadoras casas rurales, encontrarás el sitio ideal para descansar y gozar de la tranquilidad, el silencio, el olor de la Naturaleza, las increíbles puestas de sol y los limpios cielos repletos de estrellas. Toda la zona está rodeada de un entorno natural exuberante, donde podrás disfrutar de las dos actividades que te ofrecemos: una ruta botánica interpretativa guiada y un bautismo de escalada. La experiencia perfecta para un completo fin de semana conociendo la gran riqueza ecológica, medioambiental y paisajística de Elche de la Sierra.

## SERVICIOS INCLUIDOS

- / 2 noches de alojamiento
- / Ruta botánica interpretativa en la Canales de Elche de la Sierra
- / Bautismo de escalada en el Sector de la Encantada

## AKAWI SIERRA DEL SEGURA

664 009 313  
cristina@akawisierradelsegura.com  
akawisierradelsegura.com



MÁS INFORMACIÓN



# La Sierra del Segura bajo tus pies

Comarca Sierra del Segura

ZEC-ZEPA Sª de Alcaraz y Segura y Cañones del Segura y Mundo



## DESCRIPCIÓN

Atrévete con una experiencia única, original y muy divertida: caminar descalzos. Nuestros pies son órganos tan sensitivos como las manos, y pasear sin calzado nos permite tocar la tierra, reconectar con la Naturaleza y despertar nuestros sentidos. Te ofrecemos una ruta guiada en un circuito pensado para caminar con los pies descalzos, diseñado para tener la oportunidad de andar sobre todo tipo de recursos naturales: arcilla, césped, hojas, acículas de pino, arena, piedras, madera, paja, agua y barro. Disfruta de un entorno relajante y una vivencia tan singular como saludable.

## SERVICIOS INCLUIDOS

- / Ruta guiada sensorial interpretativa
- / Reportaje fotográfico de la actividad
- / Seguros de accidentes y responsabilidad civil

**AKAWI SIERRA DEL SEGURA**

664 009 313

cristina@akawisierradelsegura.com  
akawisierradelsegura.com



MÁS INFORMACIÓN



BUSCA TU EXPERIENCIA

ÍNDICE COMARCAS

ÍNDICE EMPRESAS



# Panadería por un día

Comarca Sierra del Segura

ZEC-ZEPA S<sup>a</sup> de Alcaraz y Segura y Cañones del Segura y Mundo



ÉPOCA  
Todo el año  
(excepto julio,  
agosto y puentes)



Tipología



Flexible



4 / 10 px.



Adaptado a  
Familias



10 € / px.

## DESCRIPCIÓN

Acércate a las costumbres y tradiciones propias de la Sierra del Segura, mediante la elaboración artesanal de algunos de sus productos locales. Aprovechando que nuestra casa rural es una antigua panadería rehabilitada, y en un esfuerzo por mantener vivos los oficios de siempre, te ofrecemos la oportunidad de convertirte por un día en un verdadero panadero. Alojándote en nuestras casas, podrás hacer tu propio pan y dulces típicos como los de toda la vida, mezclando ingredientes, preparando masas, dando forma y horneando según las indicaciones de nuestro maestro panadero. Un taller en el que descubrirás las técnicas tradicionales artesanas, y por su puesto disfrutarás del sabor, envuelto en olores de antaño, con la degustación de los productos que tú mismo habrás preparado.

## SERVICIOS INCLUIDOS

- / Taller de pan y dulces tradicionales
- / Alojamiento opcional

### CASA RURAL LA TAHONA

627 282 978

picarzos@gmail.com

casasruraleselchedelasierra.es




MÁS INFORMACIÓN



BUSCA TU EXPERIENCIA

ÍNDICE COMARCAS

ÍNDICE EMPRESAS



# Descubre el Nacimiento del río Mundo-Hueco de los Chorros

Parque Natural de los Calares del Mundo y de la Sima ZEC-ZEPA S<sup>a</sup> de Alcaraz y Segura y Cañones del Segura y Mundo



ÉPOCA  
Todo el año  
(especialmente en  
temporadas de lluvias)



Tipología



Desde  
2 horas



2 / 25 px.



Adaptado a  
Familias



Adaptado



DESDE  
15 € / px.

## DESCRIPCIÓN

Descubre los impresionantes paisajes de roca y agua que ofrece el Nacimiento del Río Mundo y el Hueco de los Chorros, mediante diferentes rutas guiadas interpretativas que se adaptan perfectamente a las necesidades de cada usuario. La gran diversidad de formas que posee este singular y abrupto paraje, nos permite diseñar itinerarios para todos los niveles, donde conoceremos los aspectos más interesantes de un espectáculo que nunca deja indiferente a nadie: cascadas, pozas, saltos, cuevas, vistas, ríos que se esconden y resurgen, bosques y caprichosas rocas. Una aventura inolvidable en pleno corazón de la Sierra del Segura.

## SERVICIOS INCLUIDOS

- / Ruta guiada interpretativa con monitor
- / Material y equipo de seguridad (para la ruta más completa)
- / Tasas de aparcamiento

## MUNDO AVENTURA RIÓPAR

638 550 226  
info@mundoaventurariopar.com  
mundoaventurariopar.com



MÁS INFORMACIÓN



BUSCA TU EXPERIENCIA

ÍNDICE COMARCAS

ÍNDICE EMPRESAS





# SIERRA DE ALCARAZ Y CAMPO DE MONTIEL



BUSCA TU EXPERIENCIA

ÍNDICE COMARCAS


ÍNDICE EMPRESAS

## Entre Estepas y Sierras

Histórica tierra de encuentros entre la Mancha, Andalucía y el Levante, esta extensa comarca del suroeste de la provincia de Albacete es un tesoro escondido, con magníficos contrastes que sorprenden desde el primer momento. En una perfecta combinación de llanuras y montañas, los campos de cultivo y olivares se alternan con grandes manchas de monte mediterráneo, lagunas y humedales, intrincados valles y abruptas sierras. Todo bajo un espectacular cielo límpido que cuenta con la certificación Starlight para la óptima realización de actividades de astroturismo.

La vegetación está dominada en las partes bajas por bosques de encinas, carrascales, pinares, dehesas y matorrales mediterráneos, mientras que en las zonas más altas encontramos sabinars y bosques mixtos de encina y sabina albar. La abundancia de llanos para el cultivo de cereal o el pastoreo la convierte en una zona con gran diversidad de aves esteparias, destacando las mejores poblaciones albaceteñas de avutarda, sisón, ganga, alondra de Dupont o alcaraván. Mirando al cielo también podremos observar diferentes rapaces como la amenazada águila imperial ibérica o el quebrantahuesos, además de acuáticas en las zonas húmedas, lo que convierte a la comarca en un lugar excepcional para los amantes de la ornitología.

Esta riqueza y biodiversidad permite la existencia de gran cantidad de espacios naturales protegidos, entre los que destacan el Parque Natural de los Calares del Mundo y de la Sima, o el Parque Natural de las Lagunas de Ruidera. Múltiples tesoros paisajísticos que se combinan a la perfección con la gastronomía tradicional única, el uso del territorio y sus costumbres, así como una historia apasionante conformada por diversas civilizaciones, que se reflejan en la singular arquitectura que mezcla la cultura musulmana con la cristiana.



BUSCA TU EXPERIENCIA



ÍNDICE COMARCAS

ÍNDICE EMPRESAS



# PUNTOS DE INTERÉS

*No te lo puedes perder:*

/ La gran cantidad de paisajes y la diversidad de hábitats, como las cumbres del **Parque Natural de los Calares del Mundo y de la Sima**, las llanuras de la **ZEPA Zona Esteparia de El Bonillo**, o los humedales del **Parque Natural de las Lagunas de Ruidera**.

/ Una **importante biodiversidad** para los amantes de la naturaleza, donde se pueden observar desde amenazadas rapaces (águila imperial ibérica o quebrantahuesos), llamativas aves esteparias (avutardas o sisonés), grandes herbívoros (como el ciervo o la cabra montés) y una increíble variedad de plantas, como la sorprendente carnívora *Pinguicula mundi*.

/ Unos **cielos con certificación Starlight y su red de miradores de estrellas**, para disfrutar del espectáculo que nos ofrece la noche, así como la **Vía Verde de Alcaraz**, que hará las delicias de los cicloturistas.

/ El **excelente patrimonio histórico y cultural**, como el **Parque Arqueológico de Libisosa (Lezuza)** o el admirable casco histórico de **Alcaraz**, sin olvidarnos de una exquisita gastronomía con productos locales como vinos, quesos y aceites, engalanando las numerosas fiestas y tradiciones populares.

## MUNICIPIOS

Alcaraz, Balazote, El Balletero, El Bonillo, Cotillas, Lezuza, Munera, Peñascosa, Ossa de Montiel, Robledo, Salobre, San Pedro, Viveros, Pozuelo, Alcaozo, Bienservida, La Herrera, Povedilla, Casas de Lázaro, Villapalacios, Villaverde de Guadalimar, Masegoso, Peñas de San Pedro, Pozohondo y Vianos.



# El Top 10 de Aves del Campo de Montiel

Sierra de Alcaraz y Campo de Montiel  
ZEPA Zona Esteparia de El Bonillo



ÉPOCA  
Todo el año  
(excepto verano)



Tipología



Varias  
opciones



4 / 20 px.



Adaptado a  
Familias



Parcialmente  
Adaptado



DESDE  
40 € / px.

## DESCRIPCIÓN

Descubre con nuestros guías las especies de flora y fauna más representativas de la zona esteparia de El Bonillo, un espectacular paisaje que te cautivará desde el principio. Conoce las sorprendentes adaptaciones de los seres vivos que lo habitan, a través de una excursión interpretativa en vehículos 4x4/minibús y a pie, durante la mañana, la tarde o el día completo. Junto a flora como la sabina albar o el ranúnculo acuático, podremos observar el águila imperial ibérica, avutarda común, sisón común, alondra ricotí, buitre negro, alcaraván, milano real, flamenco común, garza imperial, murciélago de cueva, etc. Todo dependerá de la época del año, el misterioso azar de la Naturaleza y nuestra entusiasmada atención para disfrutar de lo que nos rodea.

## SERVICIOS INCLUIDOS

- / Transporte en 4x4/minibús (según nº de participantes)
- / Servicio de guía-intérprete
- / Uso de prismáticos, telescopios y guías de campo
- / Almuerzo campestre tipo picnic y comida en restaurante (según la duración)

ARAUCA

690 635 365  
arauca@arauca.es  
www.arauca.es




MÁS INFORMACIÓN



BUSCA TU EXPERIENCIA

ÍNDICE COMARCAS

ÍNDICE EMPRESAS





# Fotografía el cielo y las estrellas de los Calares del Mundo

## Sierra de Alcaraz y Campo de Montiel

### Parque Natural de Los Calares del Mundo y de la Sima



ÉPOCA  
Todo el año  
(excepto verano)



Tipología



Varias  
opciones



1 / 30 px.



Adaptado a  
Familias



375 €  
actividad  
max. 30 px.

## DESCRIPCIÓN

Una experiencia que te ofrece otra forma de conocer algunos de los sitios más atractivos de Castilla-La Mancha: sus cielos nocturnos. De la mano de fotógrafos expertos, te damos la oportunidad de observar y fotografiar los encuadres más atractivos de nuestro patrimonio natural y celeste. Mediante visitas de media jornada, perfectamente adaptadas a los gustos y necesidades de los participantes, descubriremos e immortalizaremos con nuestras cámaras los paisajes y cielos estrellados más espectaculares de la Sierra de Alcaraz y Campo de Montiel.

## SERVICIOS INCLUIDOS

- / Planificación de la actividad, guía de observación participativa y fotografía en modalidad de curso o taller. Incluimos los equipos e instrumentos necesarios con el soporte técnico para cada nivel de experiencia. También brindamos asistencia para manejar tus propios equipos
- / Soporte telemático para la preparación y planificación previa a la actividad, así como la posproducción



MÁS INFORMACIÓN

LOCUSFOTO

617 799 292

info@locusfoto.com

www.locusfoto.com



BUSCA TU EXPERIENCIA

ÍNDICE COMARCAS

ÍNDICE EMPRESAS





# Empresas adheridas al SRSTNRN2000

## Castilla-La Mancha

EMPRESA	COMARCA	MUNICIPIO	PROVINCIA	TELÉFONO	CORREO ELECTRÓNICO	WEB
Alma Wild Nature	Valle de Alcudía y Sierra Madrona	Argamasilla de Calatrava	Ciudad Real	629 390 779	almawildnature@gmail.com	www.almawildnature.com
Ágata Verde	Valle de Alcudía y Sierra Madrona	Solana del Pino	Ciudad Real	625 073 578	infoagataverde@gmail.com	www.agataverde.com
Descubre Alcudia	Valle de Alcudía y Sierra Madrona	Almodóvar del Campo	Ciudad Real	659 721 198	descubrealcudia@gmail.com	www.descubrealcudia.com
Madronactiva	Valle de Alcudía y Sierra Madrona	Brazortas	Ciudad Real	649 726 592	info@madronactiva.com	madronactiva.com
Hotel Rural Sisapo	Valle de Alcudía y Sierra Madrona	Almodóvar del Campo	Ciudad Real	691 66 53 80	info@hotelsisapo.com	hotelsisapo.com
Nido de Alcudia Suites	Valle de Alcudía y Sierra Madrona	Almodóvar del Campo	Ciudad Real	608 938 738	info@elnidodealcudia.com	elnidodealcudia.com
Destinos Manchegos	Alto Guadiana Mancha	Daimiel	Ciudad Real	606 401 278	info@destinosmanchegos.com	www.destinosmanchegos.com
Hostal Restaurante El Molino	Alto Guadiana Mancha	Villarrubia de los Ojos	Ciudad Real	926 896 080	elmolinohostalvillarrubia@gmail.com	www.hoteldemanuela.com
Casa Rural Las Caleras	Alto Guadiana Mancha	Daimiel	Ciudad Real	660 829 894	info@casarurallascaleras.com	www.casarurallascaleras.com
La Rinconada de las Tablas de Daimiel	Alto Guadiana Mancha	Villarrubia de los Ojos	Ciudad Real	686 665 591	rcrespov60-gmail.com	www.larinconadadelastablas.com
Hotel Doña Manuela	Alto Guadiana Mancha	Daimiel	Ciudad Real	926 260 703	info@hoteldemanuela.com	
Sentir el Alto Tajo	Molina de Aragón - Alto Tajo	Peralejos de las truchas	Guadalajara	672 649 100	info@sentirelaltotajo.com	www.sentirelaltotajo.com
El Bú, Descanso Naturaleza y Cultura	Molina de Aragón - Alto Tajo	Peralejos de las truchas	Guadalajara	620 900 602	elbu.peralejos@gmail.com	elbuperalejos.wixsite.com/altotajo
Apartamentos y Casa Rural "Casa Chon"	Molina de Aragón - Alto Tajo	Peralejos de las truchas	Guadalajara	699 990 045	informacion@casachon.com	www.casachon.com
En Alto Tajo	Molina de Aragón - Alto Tajo	Ocentejo	Guadalajara	608 020 904	info@enaltotajo.com	www.enaltotajo.com
Apartamentos Rurales Miraltajo	Molina de Aragón - Alto Tajo	Corduente	Guadalajara	616 775 513	reservas@miraltajo.com	www.miraltajo.com
Siete Leguas	Molina de Aragón - Alto Tajo	Poveda de la Sierra	Guadalajara	608 967 167	rural@sieteleguas.net	www.sieteleguaturismorural.com
La Casa Blanca	Molina de Aragón - Alto Tajo	Ablanque	Guadalajara	699 011 438	lacasa@hotmail.com	lacasablanca.com.es
El Descansillo	Molina de Aragón - Alto Tajo	Escalera	Guadalajara	608 517 544	info@eldescansillo.com	www.eldescansillo.com



**BUSCA TU EXPERIENCIA**

**ÍNDICE COMARCAS**



# Empresas adheridas al SRSTNRN2000

## Castilla-La Mancha

EMPRESA	COMARCA	MUNICIPIO	PROVINCIA	TELÉFONO	CORREO ELECTRÓNICO	WEB
Hides de Calera	Campana de Oropesa	Calera y Chozas	Toledo	685 113 112	hidesdecalera@hotmail.com	www.hidesdecalera.com
Casa Rural Águilas de Fuente Empedrada	Campana de Oropesa	Oropesa	Toledo	600 755 156	aguilafoundation@hotmail.com	aguilasdefuenteempedrada.org
Aventuras Cabañeros	Entreparkes	El Robledo	Ciudad Real	699 089 353	aventurascañeros@gmail.com	aventurascañeros.com
Casa Rural La Guarida	Entreparkes	Pueblo Nuevo del Bullaque	Ciudad Real	654 523 949	info@casaruralaguarida.es	casaruralaguarida.es
Naturexplora	Montes de Toledo	Casasbuenas	Toledo	666 236 150	naturexplora@gmail.com	www.naturexplora.com
Las 7 Cabrillas	Montes de Toledo	Alcoba	Ciudad Real	680 637 077	info@astroturismocabañeros.com	astroturismocabañeros.com
Cielos Encantados	Serranía de Cuenca	Arcas	Cuenca	689 207 970	cielosencantados@gmail.com	www.cielosencantados.com
Casa El Escalerón	Serranía de Cuenca	Uña	Cuenca	626 892 354	jaime.rodriguez.estival@gmail.com	casaelescaleron.com
Ecoturismo Cuenca. Stipa & Azeral Environmental Services S.L.	Serranía de Cuenca	Cuenca	Cuenca	645 694 393	info@ecoturismocuenca.com	www.ecoturismocuenca.com
Savia Ecoturismo	Serranía de Cuenca	Uña	Cuenca	625 932 981	info@saviaecoturismo.es	saviaecoturismo.es
Huellas y Raíces	Serranía de Cuenca	Horcajo de Santiago	Cuenca	665 342 299	hola@huellasyraices.es	www.huellasyraices.es
Cabañas Llano de los Conejos	Serranía de Cuenca	Cañamares	Cuenca	608 576 089	contacto@llanodelosconejos.com	llanodelosconejos.com
Akawi Sierra del Segura	Sierra del Segura	Ayna	Albacete	664 009 313	crisrina@akawisierradelsegura.com	akawisierradelsegura.com
Casa Rural La Tahona	Sierra del Segura	Elche de la Sierra	Albacete	627 282 978	picarzos@gmail.com	casasuraleselchedelasierra.es
Mundo Aventura Riópar	Sierra del Segura	Riópar	Albacete	638 550 226	info@mundoaventurariopar.com	mundoaventurariopar.com
Casas Rurales de Vicorto	Sierra del Segura	Elche de la Sierra	Albacete	677 507 858	info@casasuralesdevicorto.com	www.casasuralesdevicorto.com
CEA La Dehesa	Sierra del Segura	Riópar	Albacete	699 437 192	cealadehesa@gmail.com	www.cealadehesa.es
Camping Río Tus	Sierra del Segura	Yeste	Albacete	689 788 043	info@campingriotus.net	campingriotus.net
Arauca	Sierra de Alcaraz y Campo de Montiel	Albacete	Albacete	690 635 365	arauca@arauca.es	www.arauca.es
Locus Foto	Sierra de Alcaraz y Campo de Montiel	Lezuza	Albacete	617 799 292	info@locusfoto.com	www.locusfoto.com



**BUSCA TU EXPERIENCIA**

**ÍNDICE COMARCAS**



# Ecoturismo

## Red Natura 2000

### Castilla-La Mancha

#### Financian



**UNIÓN EUROPEA**  
Fondo Europeo Agrícola  
de Desarrollo Rural  
*Europa invierte en las zonas rurales*



#### Colaboran



#### Participan

